



3. úroveň ochrany

# KATEGORIZACE SÍDEL A LOKALIT SE ZÁSTAVBOU (LOsZ)

## 4.1 Třetí úroveň ochrany – kategorizace sídel a LOsZ z hlediska stavební činnosti

**Třetí úroveň** ochrany krajinného rázu je kategorizace sídel a lokalit se zástavbou. Případné změny ve využití území a stavební akce budou totiž směřovány v naprosté většině mimo lesní porosty – do enkláv bezlesí, do rozptýlené zástavby, do zemědělských ploch, do existujících sídel a do jejich okolí. Proto musí být ochrana krajinného rázu směřována především do těchto území a je třeba se vyjádřit obecně k usměrnění takových záměrů.

Přehledné plochy bezlesí – enklávy v lesní krajině, segmenty zemědělské krajiny nebo segmenty více či méně urbanizované krajiny jsou tzv. „vizuálně otevřenými segmenty krajiny“. Ty mohou být tvořeny převážně zemědělskými plochami, ornou půdou, loukami a pastvinami eventuelně s rozptýlenou nelesní zelení, ale také mohou zahrnovat rozptýlenou zástavbu se zelení zahrad nebo dokonce soustředěnou zástavbu vesnických sídel. Vizualně otevřené segmenty zahrnující zástavbu a její prvky se v této studii nazývají „lokalitami se zástavbou“ (LOsZ).

Požadavky ochrany krajinného rázu jsou proto soustředěny zejména do těchto lokalit, které jsou vymezeny v rámci míst krajinného rázu (MKR) – krajinných prostorů (KP). Lokality se zástavbou a sídla v nich ležící – zpravidla vizuálně otevřené segmenty krajiny se zástavbou sídel nebo s prvky osídlení, ve kterých se zástavba výrazně uplatňuje v krajinné scéně a ovlivňuje ráz krajiny a které jsou vymezené v rámci jednotlivých krajinných prostorů – jsou rozděleny do **čtyř kategorií**, a to zejména v závislosti na dochovanosti urbanistické struktury a možnostech změn v této struktuře, dochovanosti architektonických hodnot a typického charakteru zástavby. Pro jednotlivé kategorie lokalit se zástavbou jsou stanoveny poměrně podrobné podmínky ochrany krajinného rázu (regulativy) k účelu ochrany struktury zástavby a ochrany charakteru zástavby.

Identifikace znaků a hodnot krajinného rázu a jejich klasifikace navíc ukázala, že na území CHKO je třeba dodržovat **obecné podmínky ochrany krajinného rázu** v sídlech a v lokalitách se zástavbou (LOsZ). Těmito podmínkami jsou:

### OBEČNÁ PODMÍNKA ochrany autentičnosti a nenarušení cenných partií krajiny se zástavbou

Sídla s dochovanou a málo narušenou urbanistickou strukturou a s dochovanými stavbami lidové architektury je třeba považovat za lokality s ukončeným plošným rozvojem. Nová výstavba (a to i na původních stavebních parcelách) není možná. Úpravy, přestavby, dostavby a rekonstrukce existujících objektů budou zachovávat tradiční formy a hmoty objektů, budou zachovávat tradiční architektonický výraz objektů, budou užívat tradičních architektonických prvků, materiálů a barevnosti.

### OBEČNÁ PODMÍNKA ochrany tradičního charakteru zástavby

Stavby vesnických sídel a samot CHKO Broumovsko v mnoha lokalitách zásadním způsobem spoluvytvářejí ráz krajiny. Pro nejcennější lokality je nutno dodržet výše uvedené podmínky autentičnosti a nenarušení prostředí, v určitých lokalitách je možno novou výstavbu a přestavbu rodinných domů řešit s dodržением tradiční formy (obdélný půdorys, sedlová střecha) s použitím novodobých a netradičních architektonických prvků a materiálů nevybočujících z tradiční barevnosti, v obcích a lokalitách s velkým podílem novodobě změněné zástavby a změněnou urbanistickou strukturou je při novodobém architektonickém výrazu nutno zachovávat tradiční formy a hmoty objektů a tradiční měřítko staveb lidové architektury (zcela vyloučen je u rodinných a rekreačních domů čtvercový půdorys, atriový půdorys, vyloučena je výstavba drobných rekreačních objektů/chat svými rozměry neodpovídajících tradičnímu měřítku usedlostí a chalup).

### OBEČNÁ PODMÍNKA ochrany struktury osídlení a struktury zástavby

Vzhledem k velmi specifické struktuře sídel v členité a prostorově pestré krajině a k přítomnosti jedinečných krajinářsko-estetických hodnot je nová výstavba přípustná pouze ve vybraných LOsZ a to jako úměrné doplnění existující zástavby, zejména na starých stavebních parcelách. Nelze vytvářet shluky novostaveb ani stavby odtržené od existující zástavby. Tyto podmínky budou uplatňovány **pouze přiměřeně** v obcích ležících na hranici CHKO a obklopených zemědělskými pozemky a v silně urbanizované krajině (SUK) větších městských sídel na území CHKO. Ve vybraných LOsZ naopak není

nová výstavba vhodná a to ani na původních stavebních parcelách, v některých obcích je nová výstavba vyloučena.

Z uvedených obecných podmínek ochrany vyplývá následující **kategorizace sídel a lokalit se zástavbou (LOsZ) a stanovení podmínek ochrany krajinného rázu (regulativů)**.

## 4.1.1 Ochranné podmínky pro jednotlivé kategorie LOsZ

### 4.1.1.1 Sídlo a LOsZ I. kategorie (LOsZ-I)

#### Charakteristika

Venkovské sídlo a lokalita se zástavbou – zpravidla vizuálně otevřený segment krajiny, v jehož obraze se sídlo projevuje – zahrnuje území, ve kterých má zástavba mimořádně silný vliv na vznik výrazného rázu krajiny a kde přírodní rámec (morfologie terénu a vegetační kryt) dotváří estetické hodnoty a harmonii krajiny. Jedná se zejména o území se zástavbou, která má dochované tradiční formy, zřetelný architektonický výraz, architektonické a památkové hodnoty. Jedná se též o krajinné segmenty, kde výrazně dochovaná historická struktura zástavby je zcela typická, dokládá způsob osídlení území, obhospodařování zemědělských ploch a spoluvytváří typickou krajinnou scénu.

Jedná se o sídlo s některými z následujících znaků krajinného rázu:

- Sídlo (nebo ucelená část sídla) jehož charakter urbanistické struktury, charakter zástavby a architektonický výraz staveb zásadním způsobem spoluvytvářejí ráz krajiny
- sídlo (nebo ucelená část sídla) s výrazně dochovanou historickou urbanistickou strukturou a s dochovanými stavbami lidové architektury
- sídlo (nebo ucelená část sídla) s architektonickými a urbanistickými hodnotami, které leží na terénních horizontech, hranách a pohledově exponovaných svazích nebo jehož rozvojové možnosti jsou omezeny krajinným rámcem
- sídlo se zřetelnými stopami členění historické plužiny

#### Podmínky ochrany krajinného rázu (regulativy)

K účelu **ochrany struktury zástavby** byly definovány následující podmínky:

- Bude **zachována historická struktura zástavby** zpravidla bez možnosti jejího rozšíření (rozvoj obce je ukončen a bude dále směřovat k přestavbě a obnově existujících objektů, nová výstavba je možná pouze výjimečně).
- Bude **chráněna dochovaná silueta sídla** a jeho vizuální projev v krajině (je třeba vyloučit stavby, které by měřítkem, formou, materiálem nebo barevností vytvářely nový znak vizuálního projevu sídla v krajině).

K účelu **ochrany charakteru zástavby** byly definovány následující podmínky:

- Při přestavbách, obnově nebo nové výstavbě bude chráněn charakter zástavby při využití **tradičních architektonických forem, prvků a materiálů** (zejména v kontextu s objekty a soubory se zřetelnými architektonickými hodnotami a s kulturními památkami), nová výstavba se bude podřizovat formám a výrazu tradičních objektů – půdorysný tvar, výška, tvar střechy, materiály a barevnost.

### 4.1.1.2 Sídlo a LOsZ II. kategorie (LOsZ-II)

#### Charakteristika

Venkovské sídlo a lokalita se zástavbou – zpravidla vizuálně otevřený segment krajiny, v jehož obraze se sídlo projevuje – zahrnuje území, ve kterých je doposud dochovaná rázovitá struktura zástavby nebo taková zástavba, která výrazně dotváří hodnoty krajinné scény. Samotná zástavba v těchto případech nemusí vynikat významnými architektonickými nebo památkovými hodnotami, ale spoluvytváří harmonii prostředí po stránce měřítkové i estetické

Jedná se o sídlo s některými z následujících znaků krajinného rázu:



- sídlo (nebo ucelená část sídla) jehož charakter urbanistické struktury, charakter zástavby a architektonický výraz staveb spoluvytvářejí ráz krajiny
- sídlo (nebo ucelená část sídla) s částečně zachovanou, příp. mírně narušenou historickou urbanistickou strukturou a dochovanými objekty lidové architektury event. jinými hodnotnými objekty doplněnými dalšími stavbami hmotově ani výškově výrazně nenarušujícími dochovaný ráz lokality
- sídlo s dochovanými dílčími stopami členění historické plužiny

#### **Podmínky ochrany krajinného rázu (regulativy)**

K účelu **ochrany struktury zástavby** byly definovány následující podmínky:

- Bude respektována historická struktura zástavby s možností jejího **úměrného doplnění**, zejména na starých stavebních parcelách.
- Nová výstavba bude situována do **kontaktu s existující zástavbou**, jiné řešení je možné pouze u specifických typů rozptýlené zástavby.
- Je třeba **omezit zásahy ovlivňující siluetu sídla** a vyloučit stavby, které by vytvářely nový výrazný znak siluety existující zástavby.
- Je třeba **přizpůsobit hmotové a materiálové řešení charakteru zástavby** a to i mimo přímý kontakt s dochovanými objekty lidové architektury.

K účelu **ochrany charakteru zástavby** byly definovány následující podmínky:

- Bude chráněn charakter zástavby (zejména měřítko a hmoty) při **architektonickém výrazu korespondujícím s dochovanou architekturou**, nová výstavba se bude podřizovat formám a výrazu objektů – měřítko, hmoty, půdorysný tvar, výška, tvar střechy

#### **4.1.1.3 Sídlo a LOsZ III. kategorie (LOsZ-III)**

##### **Charakteristika**

Venkovské sídlo a lokalita se zástavbou – zpravidla vizuálně otevřený segment krajiny, v jehož obraze se sídlo projevuje – zahrnuje krajinné prostory se zástavbou, které nevynikají významnými urbanistickými ani architektonickými či památkovými hodnotami, jejich projev v obraze krajiny je však do značné míry harmonický

Jedná se o sídlo s některými z následujících znaků krajinného rázu:

- sídlo (nebo ucelená část sídla), které se dílčím způsobem podílí na rázu krajiny
- sídlo (nebo ucelená část sídla) se setřenou historickou urbanistickou strukturou s výrazně přestavěnými původními objekty a s novodobou zástavbou nevymykající se hmotově z tradičního charakteru hmot a forem objektů
- sídlo s nečetnými cennými objekty lidové architektury rozptýlenými v různorodé zástavbě

#### **Podmínky ochrany krajinného rázu (regulativy)**

K účelu **ochrany struktury zástavby** byly definovány následující podmínky:

- Urbanistická struktura sídla může být **upravena a doplněna** v souladu s dochovanými znaky vývoje urbanistické struktury sídla, rozvoj sídla je možný pouze v návaznosti na existující zástavbu sídla.
- Nová výstavba na okrajích existující zástavby bude navržena s cílem vytvoření harmonického přechodu sídla do krajiny.
- Doplnění a přestavba struktury sídla musí být směřována k **vytvoření nových hodnot** harmonie měřítka a vztahů v krajině.

K účelu **ochrany charakteru zástavby** byly definovány následující podmínky:

- Bude zachován charakter zástavby (zejména měřítko a hmoty) při **individuálním architektonickém výrazu**.

- Budou respektovány architektonické hodnoty stávajících objektů ležících ve vizuálním kontextu a to řešením hmot, objemů a použitých materiálů ve vnějším výrazu navrhovaných staveb.

#### **4.1.1.4 Sídlo a LOsZ IV. kategorie (LOsZ-IV)**

##### **Charakteristika**

Venkovské sídlo a lokalita se zástavbou – zpravidla vizuálně otevřený segment krajiny, v jehož obraze se sídlo projevuje – zahrnuje krajinné prostory se zástavbou, které nevynikají významnými urbanistickými ani architektonickými či památkovými hodnotami ani harmonickým projevem v obraze krajiny.

Jedná se o sídlo s některými z následujících znaků krajinného rázu:

- sídlo projevující se v krajině siluetou s rušivými prvky – měřítkově a tvarově cizorodými stavbami
- sídlo (nebo ucelená část sídla) se setřenou historickou urbanistickou strukturou a s převážně různorodou výstavbou bez zřetelných architektonických hodnot a bez jednotlicích rysů
- sídlo v přetvořené, esteticky neatraktivní agrární krajině se setřenými stopami historické kultivace

#### **Podmínky ochrany krajinného rázu (regulativy)**

K účelu **ochrany struktury zástavby** byly definovány následující podmínky:

- **Nestanovují se specifická omezení** v zásahu do struktury sídla.
- Doplnění a přestavba struktury sídla musí být směřována k **vytvoření nových hodnot** harmonie měřítka a vztahů v krajině.

K účelu **ochrany charakteru zástavby** byly definovány následující podmínky:

- Nová výstavba a přestavby stávajících objektů **nebudou vytvářet prvky** měřítkově, hmotově a barevně **cizorodé venkovskému prostředí**.
- Formy a architektonický výraz staveb budou **posuzovány individuálně** vzhledem k vizuálnímu projevu v krajině a ke kontextu s okolní zástavbou

*Na území CHKO Broumovsko nebylo žádné sídlo a LOsZ zařazeno do IV. kategorie (LOsZ-IV)*

#### **4.1.1.5 SUK (segment urbanizované krajiny)**

##### **Charakteristika**

Urbanizované plochy větších sídel – území malých měst v CHKO zahrnující historické jádro, okrajové partie zástavby, výrobní a dopravní stavby a zařízení, kde v obraze krajiny převládají civilizační (antropogenní) prvky a struktury – byly zařazeny do zvláštního pásma „**silně urbanizované krajiny**“ (**SUK**). V tomto pásmu je třeba uplatňovat ochranu krajinného rázu na základní (nikoliv zvýšené) úrovni, specifickým způsobem s ohledem na dané krajinné podmínky a na specifický charakter zástavby. V segmentech urbanizované krajiny (**SUK**) je třeba zejména:

- věnovat pozornost negativním dopadům výstavby na krajinná panoramata a na změny v siluetě měst
- podporovat opatření odstraňující nebo minimalizující existující negativní projevy zástavby a využití území v krajině scéně (negativní dominanty a negativní dominantní rysy krajiny).

#### **Podmínky ochrany krajinného rázu (regulativy)**

Ochrana krajinného rázu se řeší především v rámci projednání územních plánů, event. jejich změn. Důraz se klade na zapojení zástavby do krajinného rámce a na uplatnění siluety zástavby v krajinných panoramatech.

*Na území CHKO Broumovsko bylo vymezeno 5 segmentů SUK – Teplice nad Metují, Police nad Metují, Hronov, Meziměstí, Broumov.*

## 4.1.2 Kategorizace sídel a LOsZ – přehled

Členění územní z hlediska charakteru zástavby a jejího uplatnění v krajině na 59 tzv. „lokalit se zástavbou“ (LOsZ) a na 5 „segmentů urbanizované krajiny“ (SUK) – členění pro potřeby kategorizace obcí a stanovení zásad ochrany vizuálních charakteristik zástavby a jejího vizuálního projevu v krajině:

kód KP	název KP	pásmo	kód LOsZ	název LOsZ	kat.
<b>KC A – JESTŘEBÍ HORY A RADVANICKÁ VRCHOVINA</b>					
KP A1	ADRŠPAŠSKO-TEPLICKÉ SKÁLY	I			
KP A2	ADRŠPACH – BUČNICE	II	LOsZ A2/1	Adršpach	III
			LOsZ A2/2	Zdoňov – jih	II
			LOsZ A2/3	Bučnice	III
KP A3	HODKOVICKÁ A SKALSKÁ KUESTA	II	LOsZ A3/1	Skály	II
KP A4	ČESKÁ METUJE	II	LOsZ A4/1	Solovický dvůr	I
			LOsZ A4/2	Skalka	I II
			LOsZ A4/3	Česká Metuje	II III
KP A5	TEPLICE NAD METUJÍ	II III	SUK A5/1	Teplice nad Metují	
			LOsZ A5/1	Horní Teplice	III
			LOsZ A5/2	Bohdašín	III
			LOsZ A5/3	Lachov	III
KP A6	MIROŠOVSKÉ STĚNY – PŘÍKRÁ STRÁŇ	I			
KP A7	ZDOŇOV – LIBNÁ	I	LOsZ A7/1	Zdoňov – sever	I II
KP A8	HORNÍ ADRŠPACH	I II	LOsZ A8/1	Horní Adršpach	I II III
KP A9	HODKOVICE	I II	LOsZ A9/1	Hodkovice	II
KP A10	OSTAŠ	I	LOsZ A10/1	Ostaš	III
KP A11	POLICE NAD METUJÍ	III	SUK A11/1	Police nad Metují	
			LOsZ A11/1	Žďár nad Metují	III
			LOsZ A11/2	Radešov	II
KP A12	SUCHÝ DŮL	I	LOsZ A12/1	Končiny	I
			LOsZ A12/2	Pěkov	II III
			LOsZ A12/3	Hlavňov	I
			LOsZ A12/4	Suchý Důl	II
			LOsZ A12/5	Slavný	I
KP A13	BEZDĚKOV NAD METUJÍ	II	LOsZ A13/1	Bezděkov n. Metují	II
			LOsZ A13/2	Vysoká Srbská	II
KP A14	MACHOV	I	LOsZ A14/1	Bělý	I
			LOsZ A14/2	Machov	I II III
KP A15	BROUMOVSKÉ STĚNY	I			
KP A16	STUDNICE	I	LOsZ A16/1	Nové Dvorky	I
			LOsZ A16/2	Studnice	I
KP A17	STÁRKOV	I	LOsZ A17/1	Vápenka	I
			LOsZ A17/2	Stárvov	II
			LOsZ A17/3	Dřevíč	III
KP A18	VELKÉ PETROVICE	II	LOsZ A18/1	Maršov	I
			LOsZ A18/2	Velké Petrovice	II III

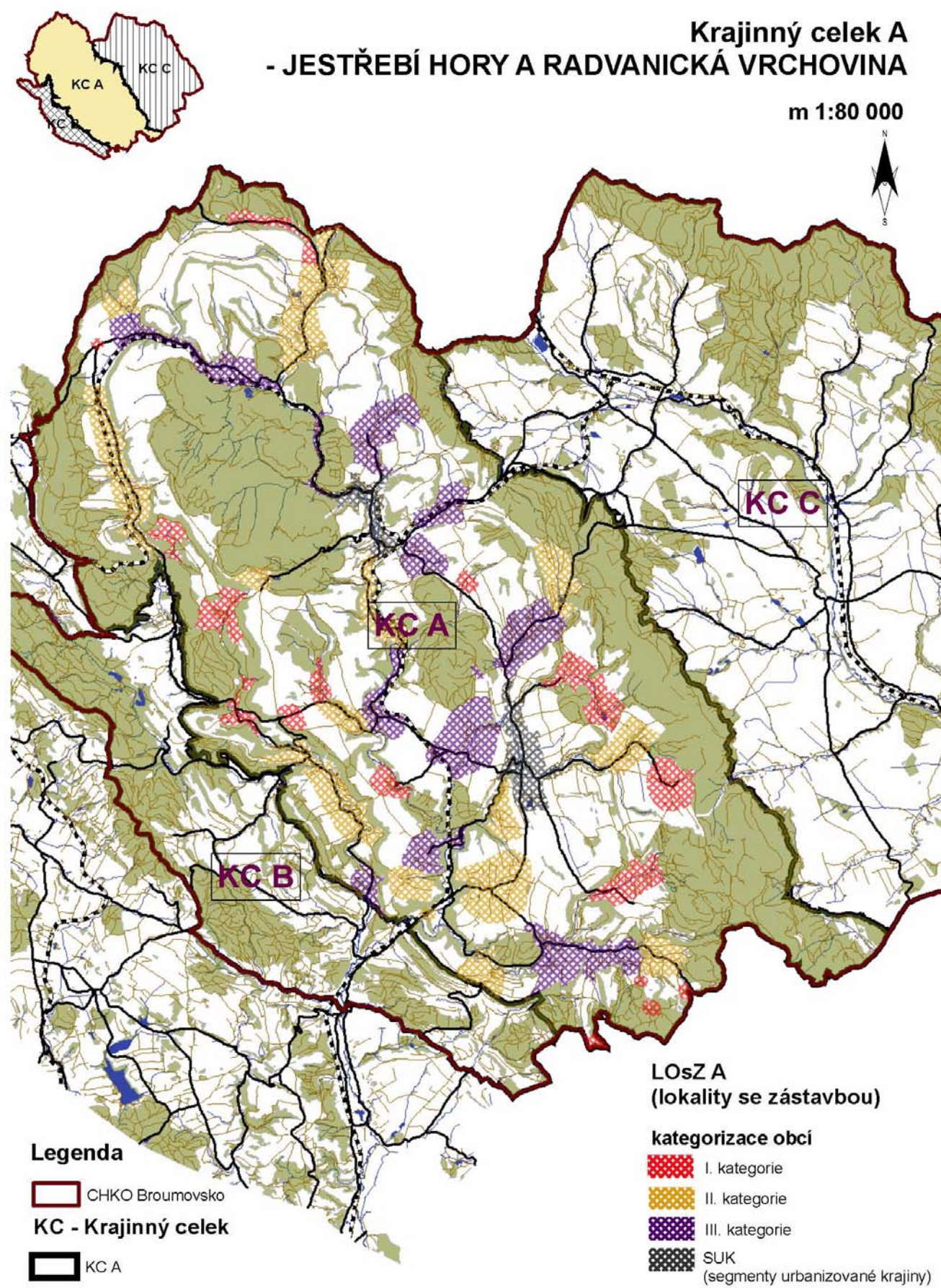
## KC B – POLICKÁ VRCHOVINA

KP B1	JESTŘEBÍ HORY – ZÁPAD	I	LOsZ B1/1	Paseka	I
			LOsZ B1/2	Odolov	I
KP B2	JESTŘEBÍ HORY – VÝCHOD	II	LOsZ B2/1	Zlíčko	III
			LOsZ B2/2	Žďárky	III I
			LOsZ B2/3	Závrchy	I
KP B3	JÍVKA	II	LOsZ B3/1	Jívka sever	II III
			LOsZ B3/2	Jívka jih	II
KP B4	BYSTRÉ – ROKYTNÍK	II	LOsZ B4/1	Bystré	I II
			LOsZ B4/2	Zada	I
			LOsZ B4/3	Rokytník	III I
KP B5	HRONOV	III	SUK B5/1	Hronov	

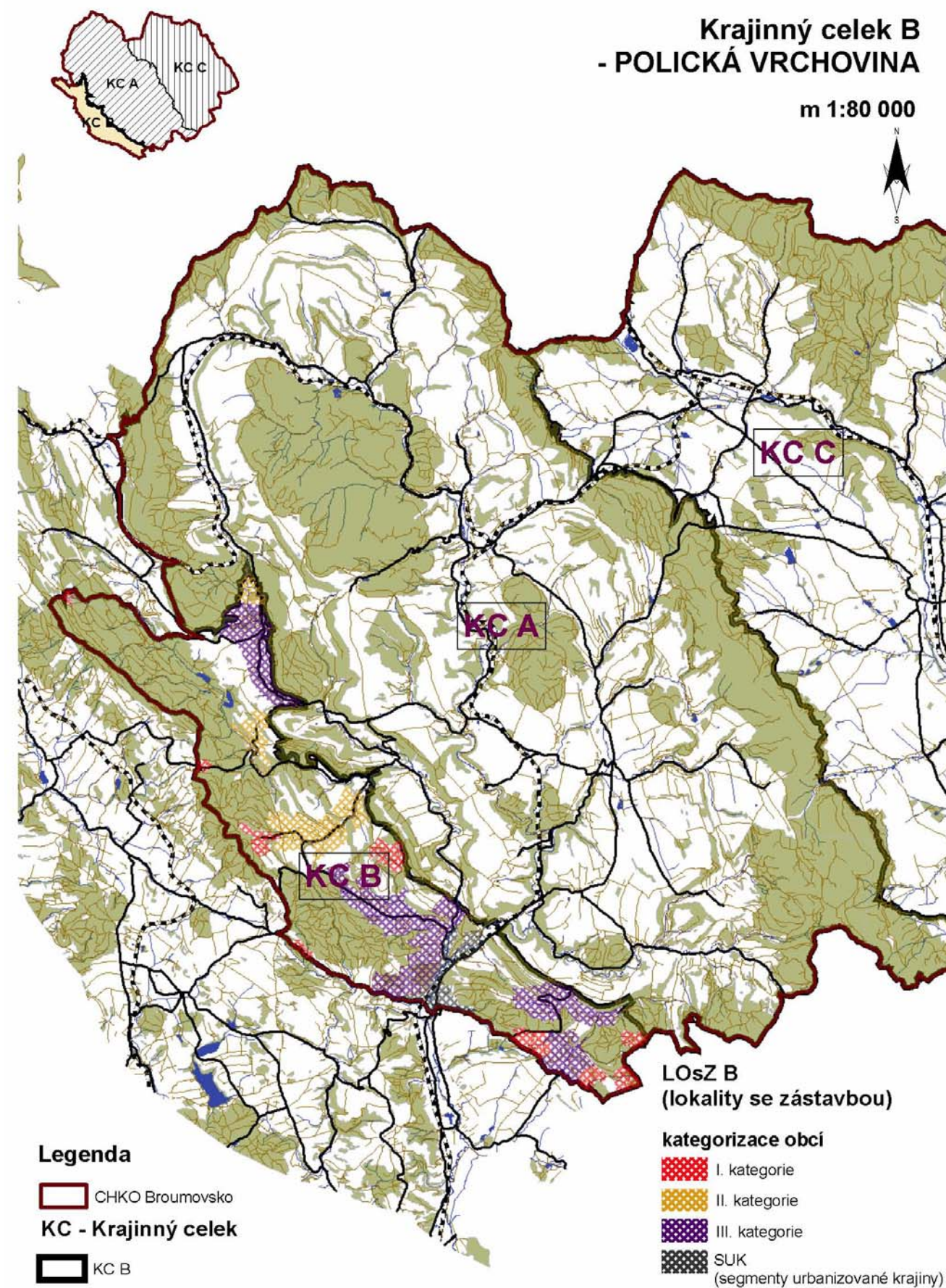
## KC C – BROUMOVSKÁ KOTLINA A JAVOŘÍ HORY

KP C1	KORIDOR STĚNAVY	III	SUK C1/1	Meziměstí	
			SUK C1/2	Broumov	
			LOsZ C1/1	Starostín	III
			LOsZ C1/2	Hynčice	III
			LOsZ C1/3	Velká Ves	II
			LOsZ C1/4	Otovice	II
KP C2	VIŽŇOV – RUPRECHTICE	II	LOsZ C2/1	Vižňov	II
			LOsZ C2/2	Ruprechtice	II
KP C3	JAVOŘÍ HORY	I			
KP C4	HEŘMÁNKOVICE	II	LOsZ C4/1	Heřmánkovice	I II
			LOsZ C4/2	Janovičky	III
KP C5	ŠONOV – ROŽMITÁL	II	LOsZ C5/1	Benešov	III
			LOsZ C5/2	Rožmitál	II
			LOsZ C5/3	Šonov	II
KP C6	VERNÉŘOVICE – JETŘICHOV	II	LOsZ C6/1	Vernéřovice	I II
			LOsZ C6/2	Jetřichov	III
KP C7	HEJTMÁNKOVICE	II	LOsZ C7/1	Hejtmánkovice	II
KP C8	KŘINICE – BOŽANOV	II	LOsZ C8/1	Křinice	I II
			LOsZ C8/2	Martínkovice	II III
			LOsZ C8/3	Božanov	I II



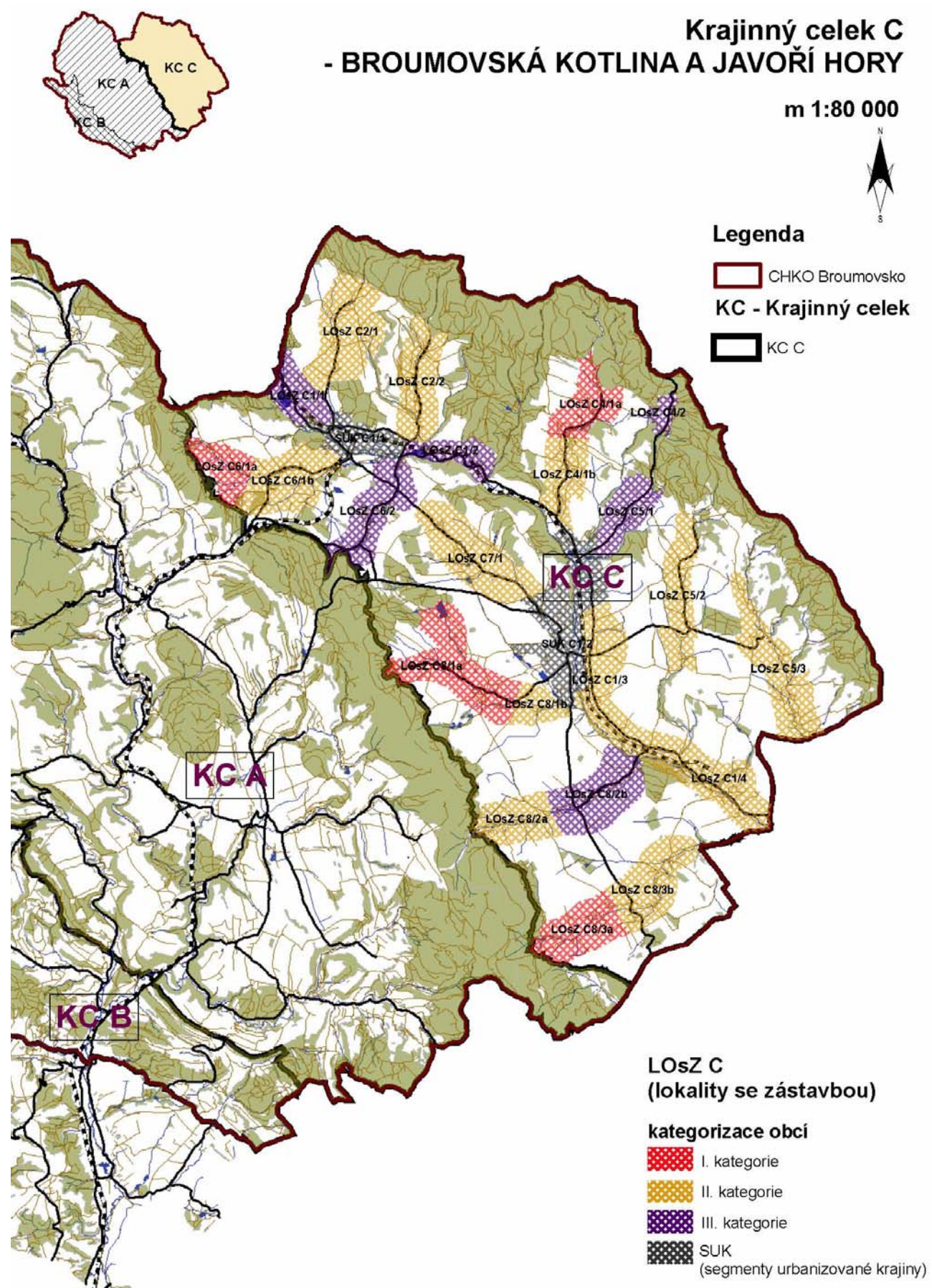


Obr. 4.1.1: Kategorizace sídel a LOsZ v KC A. (Atelier V)

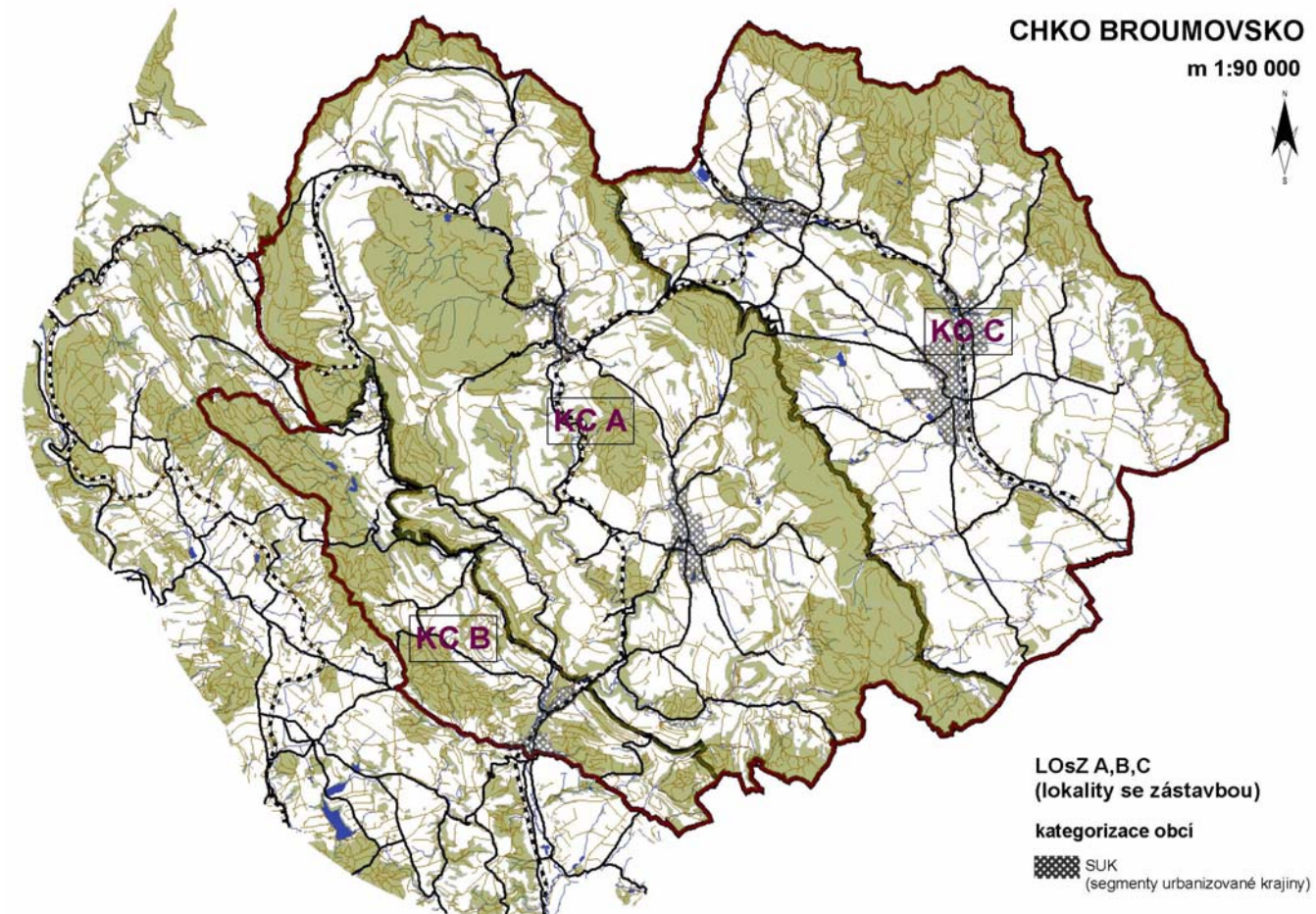


Obr. 4.1.2: Kategorizace sídel a LOsZ v KC B. (Atelier V)





Obr. 4.1.3: Kategorizace sídel a LOsZ v KC C. (Atelier V)



Obr. 4.1.4: Lokality silně urbanizované krajiny (SUK) na území CHKO – celkový přehled. (Atelier V)



### 4.1.3 Sídla a LOsZ na území CHKO Broumovsko

LOsZ A2/1 Adršpach			I.kat.	II.kat.	III.kat.	IV.kat.
KC	A	Obec (katastrální území)	Adršpach (Dolní Adršpach)			
KP / pásmo	A2/b	první písemná zmínka	1348 (Historický lexikon obcí ČR)			
kategorie LOsZ	III.	počet obyvatel/domů v roce 1869 – 2001	(Dolní A.) 703/110 – 130/94			



Obr. 4.1.5, 4.1.6: Druhé vojenské mapování (1836-1852) a současná ortofotomapa. (<http://www.mapy.cz>)

Hodnoty LOsZ:	
plošná památková ochrana	ne
památkově chráněné objekty	hrad Adršpach, zřícenina; křížová cesta; socha Nejsvětější Trojice; socha Panny Marie Immaculaty při silnici Adršpach – Teplice nad Metují; zámek čp.75; venkovský dům čp. 31 při cestě na hrad Adršpach
Charakter LOsZ (zapojení sídla do krajinného rámce):	
<p>Lokalita je sevřena v údolí Adršpašského potoka mezi okraji Adršpašských skal, masivem Křížového vrchu a okraji Libenské kuesty. Lokalita je tvořena různorodou zástavbou s obytnou i rekreační funkcí, ubytovacími a stravovacími zařízeními spojenými se vstupem do Adršpašských skal.</p>	
Vizuální projev zástavby (urbanistická struktura a charakter zástavby):	
<p>Hrad Althaus zde stál již okolo roku 1200. Pod hradem byla vesnice písemně doložená rokem 1270. Obec (<i>Ebersbach</i>, Adršpach) je připomínána v roce 1348. Dělí se na dvě části Dolní a Horní Adršpach. V Dolním Adršpachu byl v letech 1577 až 1580 na místě tvrze postaven renesanční zámek, jehož majitelem byl Hartwig z Žehušic. Ve většině vesnic byl kolem roku 1600 protestantský farář. Po bitvě na Bílé hoře dochází k častému střídání majitelů na panství. Klasicistní kostel sv. Kříže byl postaven v Horním Adršpachu v letech 1827 až 1831. Při silnici do Teplic nad Metují stojí barokní Mariánský sloup z roku 1743. Zástavba sídla je situovaná podél průjezdní komunikace vedoucí údolím Adršpašského potoka. Původní lidová architektura je zde zastoupena zděnými domy broumovského typu i roubenými objekty většinou drobného měřítka s olíčeným roubením. V současnosti zde převažuje novodobá zástavba různé kvality a stáří (prvorepublikové vilky, bytové domy, novostavby).</p>	
Podmínky ochrany KR a doplňující doporučení k ochraně KR:	
<p>k účelu <b>ochrany struktury zástavby</b> byly definovány následující podmínky:</p> <ul style="list-style-type: none"> <li>Urbanistická struktura sídla může být upravena a doplněna, rozvoj sídla je možný pouze v návaznosti na existující zástavbu sídla.</li> <li>Nová výstavba na okrajích existující zástavby bude navržena s cílem vytvoření harmonického přechodu sídla do krajiny.</li> </ul> <p>K účelu <b>ochrany charakteru zástavby</b> byly definovány následující podmínky:</p> <ul style="list-style-type: none"> <li>Bude zachován charakter zástavby (zejména měřítko a hmoty) při individuálním architektonickém výrazu</li> <li>Budou respektovány architektonické hodnoty stávajících objektů ležících ve vizuálním kontextu a to řešením hmot, objemů a použitých materiálů ve vnějším výrazu navrhovaných staveb</li> </ul> <p><b>Stavební rozvoj je zde možný mimo blízkost dochované hodnotné lidové architektury s omezením hmotového a materiálového řešení a dodržení detailu.</b></p>	

### FOTODOKUMENTACE



Obr. 4.1.7, 4.1.8: Adršpach; Adršpach – statek broumovského typu (Foto: Atelier V)





**Obr. 4.1.9:** Pohled z údolí Metuje směrem na Dolní Adršpach. (Foto: Atelier V)



**Obr. 4.1.10:** Pohled na Křížový vrch z Adršpachského skalního města  
(Foto: <http://img.ella.centrum.cz/photos/2010/02/01/11-krizovy-vrch.jpg>)

**Obr. 4.1.11:** Pohled z hradu Adršpach na Království.  
(Foto: <http://www.adrspach.cz/fotogalerie/index.php?show=1229360620&cat=QWRyYXBhXN6SBza%2BFseQ%3D%3D>)

LOsZ A2/2 Zdoňov – jih			I.kat.	II.kat.	III.kat.	IV.kat.
KC	A	Obec (katastrální území)	Teplice nad Metují (Zdoňov)			
KP / pásmo	A2/b	první písemná zmínka	1289 (Historický lexikon obcí ČR)			
kategorie LOsZ	II.	počet obyvatel/domů v roce 1869 – 2001	1807/265 – 158/103			



**Obr. 4.1.12, 4.1.13:** Druhé vojenské mapování (1836-1852) a současná ortofotomapa. (<http://www.mapy.cz>)

Hodnoty LOsZ:	
plošná památková ochrana	ne
památkově chráněné objekty	(Zdoňov) kostel Nejsvětější Trojice, pranýř na návsi, venkovská usedlost čp. 39 (severní část obce, poblíž kostela), venkovský dům čp. 147 (u potoka v horní části obce)
Charakter LOsZ (zapojení sídla do krajinného rámce):	
Široké údolí Zdoňovského potoka je z východu výrazněji ohraničeno masivem Družstevního vrchu. Lokalita se otevírá do otevřených zemědělských ploch. Zástavba je rozptýlena podél potoka, na jehož pravém břehu se nachází cenný architektonický soubor s kostelem Nejsvětější Trojice.	
Vizuální projev zástavby (urbanistická struktura a charakter zástavby):	
Vesnice byla založena v rámci benediktinské kolonizace Broumovska. Poprvé je zmiňována po roce 1270 – původně farní ves zvaná <i>Merkelsdorf</i> , v níž stával kostel již před rokem 1359. V průběhu staletí patřila ves k různým panstvím. V letech 1655 až 1850 byl Zdoňov v držení k Adršpachu. Nyní patří k Teplicím nad Metují. Původně gotický kostel Nejsvětější Trojice byl koncem 16. století renesančně přestavěn. Dochoval se zde kamenný pranýř z roku 1668. Zástavba vesnice sleduje Zdoňovský potok a na jižním okraji je rozptýlená. Střední část se vyznačuje kompaktním uspořádáním přízemních zděných stavení s podélnou orientací ke komunikaci. Objevují se i patrová stavení velkého objemu (až šestiosé průčelí), domy broumovského typu většinou bez charakteristické štukové výzdoby. Novodobější objekty jsou patrové se sedlovými střechami mírného sklonu.	
Podmínky ochrany KR a doplňující doporučení k ochraně KR:	
<p>K účelu <b>ochrany struktury zástavby</b> byly definovány následující podmínky:</p> <ul style="list-style-type: none"> <li>○ Bude respektována historická struktura zástavby s možností jejího úměrného doplnění, zejména na starých stavebních parcelách.</li> <li>○ Nová výstavba bude situována do kontaktu s existující zástavbou, jiné řešení je možné pouze u specifických typů rozptýlené zástavby.</li> <li>○ Je třeba omezit zásahy ovlivňující siluetu sídla a vyloučit stavby, které by vytvářely nový výrazný znak siluety existující zástavby.</li> <li>○ Je třeba přizpůsobit hmotové a materiálové řešení charakteru zástavby a to i mimo přímý kontakt s dochovanými objekty lidové architektury.</li> </ul>	



K účelu **ochrany charakteru zástavby** byly definovány následující podmínky:

- Bude chráněn charakter zástavby (zejména měřítko a hmoty) při architektonickém výrazu korespondujícím s dochovanou architekturou, nová výstavba se bude podřizovat formám a výrazu objektů – měřítko, hmoty, půdorysný tvar, výška, tvar střechy.

## FOTODOKUMENTACE



Obr. 4.1.14: Pohled z obce Zdoňov na přírodní památku Křížový vrch. (Foto: Atelier V)

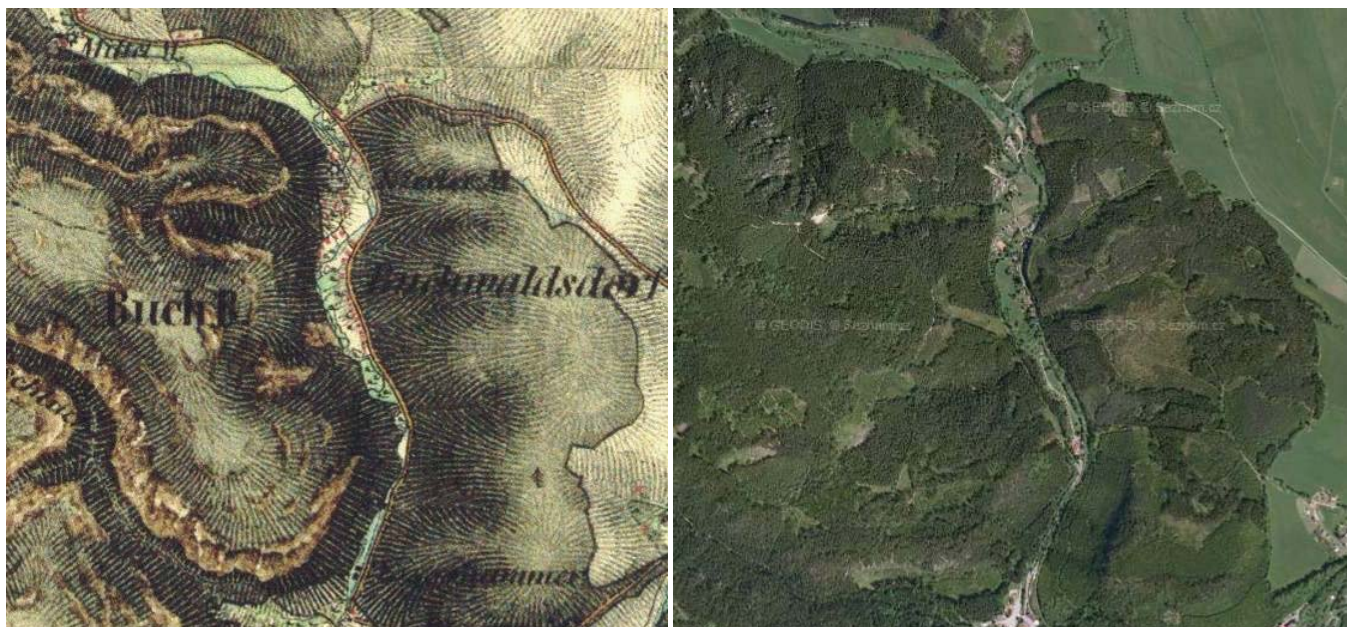


Obr. 4.1.15: Zdoňov – zdařilá rekonstrukce historického stavení se středním štítem. (Foto: Atelier V)

Obr. 4.1.16: Zdoňov – roubená chalupa s vysokým dvoupatrovým štítem. (Foto: Atelier V)

## LOsZ A2/3 Bučnice

			I.kat.	II.kat.	III.kat.	IV.kat.
KC	A	Obec (katastrální území)	Teplice nad Metují (Teplice nad Metují)			
KP / pásmo	A2/b	první písemná zmínka	(Teplice) 1834 (Historický lexikon obcí ČR)			
kategorie LOsZ	III.	počet obyvatel/domů v roce 1869 – 2001	(Teplice) 1292/146 – 986/215			



Obr. 4.1.17, 4.1.18: Druhé vojenské mapování (1836-1852) a současná ortofotomapa. (<http://www.mapy.cz>)

Hodnoty LOsZ:	
plošná památková ochrana	ne
památkově chráněné objekty	ne
Charakter LOsZ (zapojení sídla do krajinného rámce):	
Úzké údolí Metuje je sevřené na západě okraje Adršpašských skal (Koňský hřbet) a na východě Borkem a Lysým vrchem. Solitérní objekty netvoří souvislou zástavbu a jsou soustředěny převážně v Bučnici a při ústí Skalského potoka. Lokalita vyniká jedinečnými scenériemi přírodního rámce skalních měst.	
Vizuální projev zástavby (urbanistická struktura a charakter zástavby):	
Objekty různorodého architektonického výrazu jsou roztroušeny v hlubokém údolí s jasně ohraničenou nivou.	
Podmínky ochrany KR a doplňující doporučení k ochraně KR:	
k účelu <b>ochrany struktury zástavby</b> byly definovány následující podmínky: <ul style="list-style-type: none"><li>○ Urbanistická struktura sídla může být upravena a doplněna, rozvoj sídla je možný pouze v návaznosti na existující zástavbu sídla.</li><li>○ Nová výstavba na okrajích existující zástavby bude navržena s cílem vytvoření harmonického přechodu sídla do krajiny.</li></ul> K účelu <b>ochrany charakteru zástavby</b> byly definovány následující podmínky: <ul style="list-style-type: none"><li>○ Bude zachován charakter zástavby (zejména měřítko a hmoty) při individuálním architektonickém výrazu.</li><li>○ Budou respektovány architektonické hodnoty stávajících objektů ležících ve vizuálním kontextu a to řešením hmot, objemů a použitých materiálů ve vnějším výrazu navrhovaných staveb.</li></ul>	



FOTODOKUMENTACE



Obr. 4.1.19, 4.1.20: Údolí Metuje pod přírodní památkou Křížový vrch – Hejda směrem k Bučnici. (Foto: Atelier V)



Obr. 4.1.21: Pohled z hradu Střemen k Bučnici.  
(Foto: <http://www.adrspach.cz/fotogalerie/index.php?show=1180786814&cat=VGvwbGlja%2Bkgc2thbG7tIG3sc3Rvc3Rv>)

LOsZ A3/1 Skály			I.kat.	II.kat.	III.kat.	IV.kat.
KC	A	Obec (katastrální území)	Teplice nad Metují (Skály u Teplic n. M.)			
KP / pásmo	A3/b	první písemná zmínka	1393 (Historický lexikon obcí ČR)			
kategorie LOsZ	II.	počet obyvatel/domů v roce 1869 – 2001	185/30 – 4/16			



Obr. 4.1.22, 4.1.23: Druhé vojenské mapování (1836-1852) a současná ortofotomapa. (<http://www.mapy.cz>)

Hodnoty LOsZ:	
plošná památková ochrana	ne
památkově chráněné objekty	hrad Skály, zřícenina; zámek Bischofstein čp. 1
Charakter LOsZ (zapojení sídla do krajinného rámce):	
Lokalita se rozkládá v zajímavé krajinné poloze pod dominantou vrchu Čáp (786 m n.m.) a masivem Skály (694 m n.m.) se zříceninou hradu Skály na terénním ostrohu. Lokalita je většinou ohraničena lesními porosty a sousedí s areálem Teplických skal. Solitérní stavby včetně zámku jsou harmonicky zapojeny do krajinného rámce.	
Vizuální projev zástavby (urbanistická struktura a charakter zástavby):	
Jedinečné ohraničení prostoru vytváří působivou scénérii skupině objektů s dochovaným architektonickým výrazem a dalším – novodobým – objektům s příznivým měřítkem a nerušícími architektonickými formami.	
Podmínky ochrany KR a doplňující doporučení k ochraně KR:	
<p>K účelu <b>ochrany struktury zástavby</b> byly definovány následující podmínky:</p> <ul style="list-style-type: none"> <li>○ Bude respektována historická struktura zástavby s možností jejího úměrného doplnění, zejména na starých stavebních parcelách.</li> <li>○ Nová výstavba bude situována do kontaktu s existující zástavbou, jiné řešení je možné pouze u specifických typů rozptýlené zástavby.</li> <li>○ Je třeba omezit zásahy ovlivňující siluetu sídla a vyloučit stavby, které by vytvářely nový výrazný znak siluety existující zástavby.</li> <li>○ Je třeba přizpůsobit hmotové a materiálové řešení charakteru zástavby a to i mimo přímý kontakt s dochovanými objekty lidové architektury.</li> </ul> <p>K účelu <b>ochrany charakteru zástavby</b> byly definovány následující podmínky:</p> <ul style="list-style-type: none"> <li>○ Bude chráněn charakter zástavby (zejména měřítko a hmoty) při architektonickém výrazu korespondujícím s dochovanou architekturou, nová výstavba se bude podřizovat formám a výrazu objektů – měřítko, hmoty, půdorysný tvar, výška, tvar střechy.</li> </ul>	



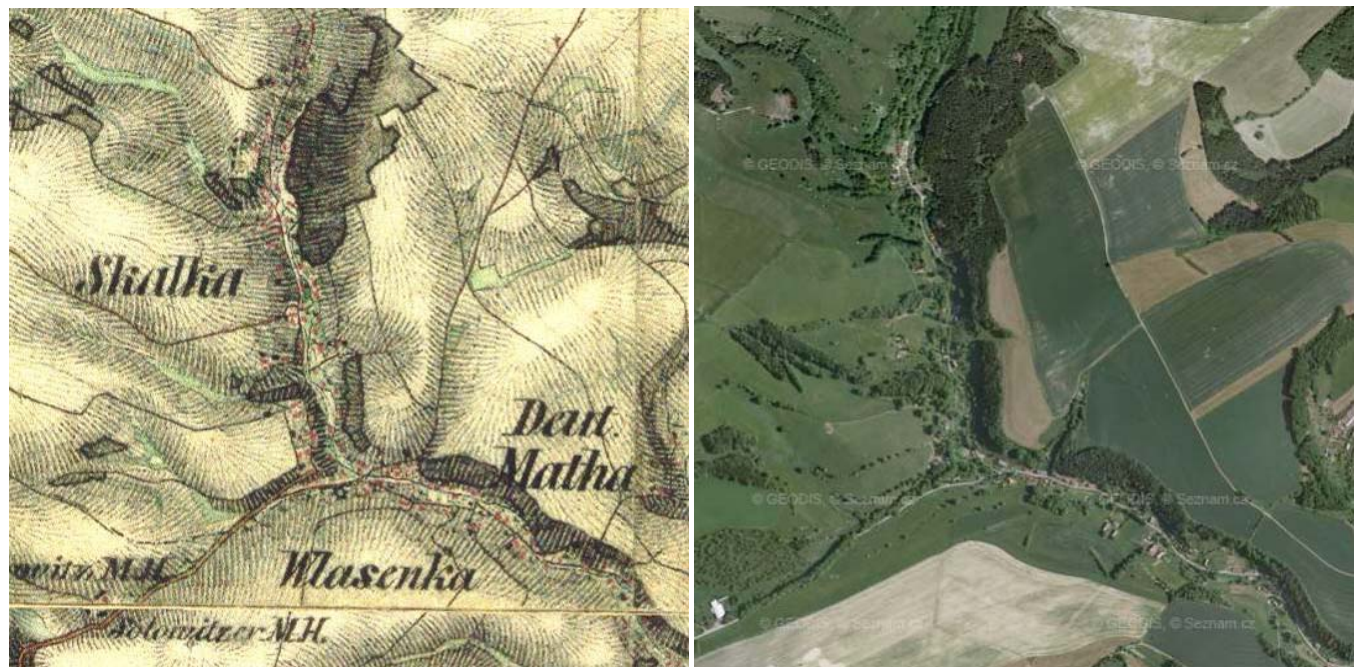
LOsZ A4/1 Solovický dvůr			I.kat.	II.kat.	III.kat.	IV.kat.
KC	A	Obec (katastrální území)	Česká Metuje (Metujka)			
KP / pásmo	A4/b	první písemná zmínka	---			
kategorie LOsZ	I.	počet obyvatel/domů v roce 1869 – 2001	---			



Obr. 4.1.24, 4.1.25: Druhé vojenské mapování (1836-1852) a současná ortofotomapa. (<http://www.mapy.cz>)

Hodnoty LOsZ:	
plošná památková ochrana	ne
památkově chráněné objekty	ne
Charakter LOsZ (zapojení sídla do krajinného rámce):	
Lokalita se nachází nad levým břehem potoka Dřevíč v otevřených plochách polí a sadů (Solovické pole 558 m n.m.) při okraji lesnaté hrany Vysokokamenské kuesty. Lokalita zahrnuje několik solitérních objektů a zemědělský objekt v místě bývalého areálu historického poplužního dvora.	
Vizuální projev zástavby (urbanistická struktura a charakter zástavby):	
Lokalita leží v poměrně pohledově exponovaném místě krajiny, obytné objekty jsou však skryty v zeleni velkého sadu. Jedná se o objekty s úměrnými hmotami, avšak bez architektonických hodnot. Zemědělský objekt je hmotově nadměrný a nekoresponduje s původními hmotami dvora. Lokalita není vhodná pro rozvoj zástavby, možná je přestavba zemědělského areálu do podoby blížící se původním hmotám a rozložení objektů dvora.	
Podmínky ochrany KR a doplňující doporučení k ochraně KR:	
K účelu <b>ochrany struktury zástavby</b> byly definovány následující podmínky: <ul style="list-style-type: none"><li>Bude zachována historická struktura zástavby zpravidla bez možnosti jejího rozšíření (rozvoj obce je ukončen a bude dále směřovat k přestavbě a obnově existujících objektů, nová výstavba je možná pouze výjimečně).</li><li>Bude chráněna dochovaná silueta sídla a jeho vizuální projev v krajině (je třeba vyloučit stavby, které by měřítkem, formou, materiálem nebo barevností vytvářely nový znak vizuálního projevu sídla v krajině).</li></ul> K účelu <b>ochrany charakteru zástavby</b> byly definovány následující podmínky: <ul style="list-style-type: none"><li>Při přestavbách, obnově nebo nové výstavbě bude chráněn charakter zástavby při využití tradičních architektonických forem, prvků a materiálů (zejména v kontextu s objekty a soubory se zřetelnými architektonickými hodnotami a s kulturními památkami), nová výstavba se bude podřizovat formám a výrazu tradičních objektů – půdorysný tvar, výška, tvar střechy, materiály a barevnost.</li></ul> <b>Nedoporučuje se rozšiřování výstavby do volné krajiny.</b>	

LOsZ A4/2 Skalka (A4/2a Skalka – A4/2b Vlášenska)			I.kat.	II.kat.	III.kat.	IV.kat.
KC	A	Obec (katastrální území)	A4/2a Česká Metuje (Skalka u Č. Metuje) A4/2b Česká Metuje (Metujka)			
KP / pásmo	A4/b	první písemná zmínka	1542 (Skalka), 1607 (Vlášenska) (Historický lexikon obcí ČR)			
kategorie LOsZ	I.	počet obyvatel/domů v roce 1869 – 2001	521/85 – 9/24 (Skalka) 385/63 – 70/42 (Vlášenska)			



Obr. 4.1.26, 4.1.27: Druhé vojenské mapování (1836-1852) a současná ortofotomapa. (<http://www.mapy.cz>)

Hodnoty LosZ:	
plošná památková ochrana	VPZ (Skalka, od 2004)
památkově chráněné objekty	ne
Charakter LOsZ (zapojení sídla do krajinného rámce):	
Lokalita zaujímá část údolí potoka Vlášenska a vyznačuje se jak výrazným krajinným rámcem s lesnatými levobřežními svahy, tak kvalitou a dochovaností objektů lidové architektury. Lokalita je ohraničena jak terénními prvky a prvky vegetace, tak se také otevírá do otevřených svahů a je omezena jako pásmo cca 500 m od zástavby.	
Vizuální projev zástavby (urbanistická struktura a charakter zástavby):	
Sídlo drobného měřítka je součástí České Metuje. Je dokladem kolonizačního osídlení z 16. až 18. století. Zástavbu tvoří převážně roubená lidová architektura ve formě malých usedlostí i dvoustranných usedlostí na loukách a svazích kolem potoku Vlášenska. Urbanismus dané lokality je narušen jen ojediněle. Vesnice má rekreační charakter.	
Podmínky ochrany KR a doplňující doporučení k ochraně KR:	
<b>A4/2a Skalka(LOsZ-I)</b> K účelu <b>ochrany struktury zástavby</b> byly definovány následující podmínky: <ul style="list-style-type: none"><li>Bude zachována historická struktura zástavby zpravidla bez možnosti jejího rozšíření (rozvoj obce je ukončen a bude dále směřovat k přestavbě a obnově existujících objektů, nová výstavba je možná pouze výjimečně).</li><li>Bude chráněna dochovaná silueta sídla a jeho vizuální projev v krajině (je třeba vyloučit stavby, které by měřítkem, formou, materiálem nebo barevností vytvářely nový znak vizuálního projevu sídla v krajině).</li></ul>	



K účelu **ochrany charakteru zástavby** byly definovány následující podmínky:

- Při přestavbách, obnově nebo nové výstavbě bude chráněn charakter zástavby při využití tradičních architektonických forem, prvků a materiálů (zejména v kontextu s objekty a soubory se zřetelnými architektonickými hodnotami a s kulturními památkami), nová výstavba se bude podřizovat formám a výrazu tradičních objektů – půdorysný tvar, výška, tvar střechy, materiály a barevnost.

**Ucelený soubor nenarušených staveb pozdějšími stavebními zásahy je od roku 2005 chráněn formou vesnické památkové zóny. Další stavební rozvoj není možný.**

**A4/2b Vlášenska (LOsZ-II)**

K účelu **ochrany struktury zástavby** byly definovány následující podmínky:

- Bude respektována historická struktura zástavby s možností jejího úměrného doplnění, zejména na starých stavebních parcelách
- Nová výstavba bude situována do kontaktu s existující zástavbou, jiné řešení je možné pouze u specifických typů rozptýlené zástavby
- Je třeba omezit zásahy ovlivňující siluetu sídla a vyloučit stavby, které by vytvářely nový výrazný znak siluety existující zástavby.
- Je třeba přizpůsobit hmotové a materiálové řešení charakteru zástavby a to i mimo přímý kontakt s dochovanými objekty lidové architektury.

K účelu **ochrany charakteru zástavby** byly definovány následující podmínky:

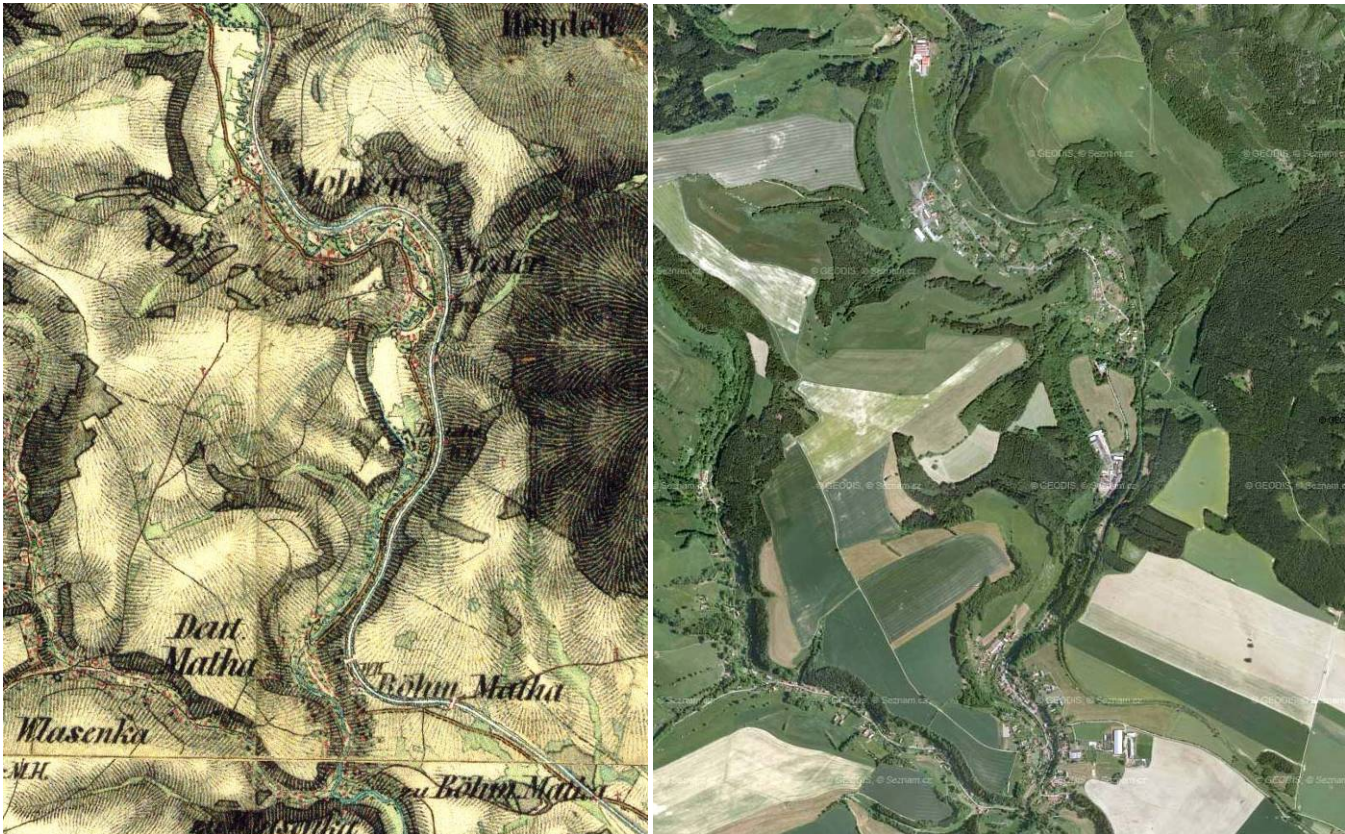
- Bude chráněn charakter zástavby (zejména měřítko a hmoty) při architektonickém výrazu korespondujícím s dochovanou architekturou, nová výstavba se bude podřizovat formám a výrazu objektů – měřítko, hmoty, půdorysný tvar, výška, tvar střechy.

FOTODOKUMENTACE



Obr. 4.1.28: Skalka – vesnická památková zóna. (Foto: Atelier V)  
Obr. 4.1.29: Vlášenska – různorodá zástavba. (Foto: Atelier V)

LOsZ A4/3 Česká Metuje (A.4/3a - Dědov, A4/3b – Česká Metuje)			I.kat.	II.kat.	III.kat.	IV.kat.
KC	A	Obec (katastrální území)	Česká Metuje (Č. Metuje), Teplice nad Metují (Dědov, Javor u Teplic nad Metují)			
KP / pásmo	A4/b	první písemná zmínka	1406 (Česká Metuje), 1406 (Dědov), 1542 (Javor) (Historický lexikon obcí ČR)			
kategorie LOsZ	II.	III.	počet obyvatel/domů v roce 1869 – 2001			
			446/66 – 236/91 (Česká Metuje), 405/48 – 66/38 (Dědov), 472/68 – 70/53 (Javor)			



Obr. 4.1.30, 4.1.31: Druhé vojenské mapování (1836-1852) a současná ortofotomapa. (<http://www.mapy.cz>)

Hodnoty LOsZ:	
plošná památková ochrana	ne
památkově chráněné objekty	smířčí kříž Cyrilometodějský (Česká Metuje, vpravo u silnice od Žďáru nad Metují); kaplička (Dědov);
Charakter LOsZ (zapojení sídla do krajinného rámce):	
Lokalita je ohraničena terénem a okraji drobnějších lesních porostů na terénních hranách nad oběma břehy Metuje. Vzniká působivý a hluboce zanořený členitý prostor, ve kterém vyniká v některých partiích soulad zástavby s krajinným rámcem. Kvalita dochované struktury zástavby a jednotlivých staveb vyniká v severní části lokality.	
Vizuální projev zástavby (urbanistická struktura a charakter zástavby):	
Sídlo Česká Metuje patří mezi jednu z nejstarších osad založených na Policku v rámci benediktinské kolonizace Broumovska a Policka. Počátky České Metuje sahají do 1. čtvrtiny 13. století. První písemná zmínka je až okolo roku 1406, kdy se tehdejší ves připomínala jako součást polického panství, ke kterému patřila s výjimkou krátkých přestávek až do roku 1848. Od roku 1946 se její součástí stala bývalá Německá Metuje a Vlášenska a v roce 1960 také Skalka. Původní zástavba tvořená zděnými usedlostmi broumovského typu situovaná na hraně údolí a roubená lidová architektura se dochovala ojediněle a je mnohdy zcela překryta přestavbami nebo novodobější zděnou zástavbou. Součástí LOsZ je drobné sídlo Dědov v údolí Metuje s převládající smíšenou zástavbou různorodé kvality a stáří. Podobně vesnice Javor, která je součástí Teplic nad Metují. Leží v údolí Metuje, zástavba je smíšená různorodé kvality (okály atd.) a stáří. Původní lidová architektura představovaná roubenými objekty se strmými vysokými štíty je prorostlá se zástavbou novodobou a tvoří spíše solitéry.	



#### Podmínky ochrany KR a doplňující doporučení k ochraně KR:

##### A4/3a (LOsZ-II)

Lokalita Dědov a Javor vynikají přítomností objektů lidové architektury, vzhledem k prostorovým možnostem sevřeného údolí je nová výstavba možná pouze ojediněle. Dědov a Javor jsou zařazeny do II. kategorie, pro kterou byly k účelu **ochrany struktury zástavby** definovány následující podmínky:

- Bude respektována historická struktura zástavby s možností jejího úměrného doplnění, zejména na starých stavebních parcelách.
- Nová výstavba bude situována do kontaktu s existující zástavbou, jiné řešení je možné pouze u specifických typů rozptýlené zástavby.
- Je třeba omezit zásahy ovlivňující siluetu sídla a vyloučit stavby, které by vytvářely nový výrazný znak siluety existující zástavby.
- Je třeba přizpůsobit hmotové a materiálové řešení charakteru zástavby a to i mimo přímý kontakt s dochovanými objekty lidové architektury.

K účelu **ochrany charakteru zástavby** byly definovány následující podmínky:

- Bude chráněn charakter zástavby (zejména měřítko a hmoty) při architektonickém výrazu korespondujícím s dochovanou architekturou, nová výstavba se bude podřizovat formám a výrazu objektů – měřítko, hmoty, půdorysný tvar, výška, tvar střechy.

Zbytek LOsZ (A4/3b), zejména vlastní Česká Metuje, je zařazena do III. kategorie (LOsZ-II), pro kterou jsou k účelu **ochrany struktury zástavby** byly definovány následující podmínky:

- Urbanistická struktura sídla může být upravena a doplněna, rozvoj sídla je možný pouze v návaznosti na existující zástavbu sídla.
- Nová výstavba na okrajích existující zástavby bude navržena s cílem vytvoření harmonického přechodu sídla do krajiny.

K účelu **ochrany charakteru zástavby** byly definovány následující podmínky:

- Bude zachován charakter zástavby (zejména měřítko a hmoty) při individuálním architektonickém výrazu.
- Budou respektovány architektonické hodnoty stávajících objektů ležících ve vizuálním kontextu a to řešením hmot, objemů a použitých materiálů ve vnějším výrazu navrhovaných staveb.



Obr. 4.1.34: Dědov. (Foto: Atelier V)



Obr. 4.1.35: Česká Metuje. (Foto: Atelier V)



Obr. 4.1.36: Česká Metuje. (Foto: Atelier V)

## FOTODOKUMENTACE



Obr. 4.1.32, 4.1.33: Dědov – údolní zástavba, roubené chalupy podkrkonošského typu. (Foto: Atelier V)



LOsZ A5/1 Horní Teplice			I.kat.	II.kat.	III.kat.	IV.kat.
KC	A	Obec (katastrální území)	Teplice nad Metují (Horní Teplice)			
KP / pásmo	A5/b	A5/c	první písemná zmínka			
kategorie LOsZ	III.		počet obyvatel/domů v roce 1869 – 2001			
			706/116 – 119/79			



Obr. 4.1.37, 4.1.38: Druhé vojenské mapování (1836-1852) a současná ortofotomapa. (<http://www.mapy.cz>)

Hodnoty LOsZ:	
plošná památková ochrana	ne
památkově chráněné objekty	ne
Charakter LOsZ (zapojení sídla do krajinného rámce):	
Lokalita se rozkládá v mohutném údolí Teplického potoka výrazněji ohraničeného nad levým břehem okraji masivu Valu. Lokalita přiléhá k segmentu urbanizované krajiny (SUK) Teplice na Metují. Lokalita je ohraničena z větší části v otevřených zemědělských plochách pásmem cca 500 m od zástavby.	
Vizuální projev zástavby (urbanistická struktura a charakter zástavby):	
Sídlo je součástí Teplic nad Metují. Zástavba je rozptýlená podél přípotoční komunikace s převahou objektů drobného měřítka. Hmoty původních objektů jsou zachovány prakticky ve všech případech.	
Podmínky ochrany KR a doplňující doporučení k ochraně KR:	
<p>K účelu <b>ochrany struktury zástavby</b> byly definovány následující podmínky:</p> <ul style="list-style-type: none"> <li>Urbanistická struktura sídla může být upravena a doplněna, rozvoj sídla je možný pouze v návaznosti na existující zástavbu sídla.</li> <li>Nová výstavba na okrajích existující zástavby bude navržena s cílem vytvoření harmonického přechodu sídla do krajiny.</li> </ul> <p>K účelu <b>ochrany charakteru zástavby</b> byly definovány následující podmínky:</p> <ul style="list-style-type: none"> <li>Bude zachován charakter zástavby (zejména měřítko a hmoty) při individuálním architektonickém výrazu.</li> <li>Budou respektovány architektonické hodnoty stávajících objektů ležících ve vizuálním kontextu a to řešením hmot, objemů a použitých materiálů ve vnějším výrazu navrhovaných staveb.</li> </ul>	

## FOTODOKUMENTACE



Obr. 4.1.39: Sedlo v části Horní Teplice mezi hřebeny Nad studánkou (vlevo) a vrchem Val (vpravo). (Foto: Atelier V)



Obr. 4.1.40: Pohled do sedla nad částí Horní Teplice (Teplice nad Metují) v severní části hřebenu Nad studánkou. (Foto: Atelier V)



Obr. 4.1.41, 4.1.42: Ukázka staveb v části Horní Teplice. (Foto: Atelier V)





Obr. 4.1.43, 4.1.44: Ukázka staveb v části Horní Teplice. (Foto: Atelier V)



Obr. 4.1.45: Horní Teplice – roubené stavení se svislým bedněním podkrkonošského typu. (Foto: Atelier V)

LOsZ A5/2 Bohdašín			I.kat.	II.kat.	III.kat.	IV.kat.	
KC	A		Obec (katastrální území)				Teplice nad Metují (Bohdašín)
KP / pásmo	A5/b	A5/c	první písemná zmínka				1256 (Historický lexikon obcí ČR)
kategorie LOsZ	III.		počet obyvatel/domů v roce 1869 – 2001				386/57 – 81/35



Obr. 4.1.46, 4.1.47: Druhé vojenské mapování (1836-1852) a současná ortofotomapa. (<http://www.mapy.cz>)

Hodnoty LOsZ:	
plošná památková ochrana	ne
památkově chráněné objekty	pomník – památník vysílačky Libuše u silnice
Charakter LOsZ (zapojení sídla do krajinného rámce):	
Široce rozevřené symetrické údolí Bohdašínského potoka je výše ve svazích ohraničeno okraji drobnějších lesních porostů, které částečně tvoří hranice lokality se zástavbou. Další hranice v otevřených zemědělských plochách jsou vytvořeny pásmem cca 500 m od zástavby.	
Vizuální projev zástavby (urbanistická struktura a charakter zástavby):	
Drobná lánová vesnice s rozptýlenou zástavbou podél průjezdní komunikace, Bohdašínského potoka a železniční trati má zástavbu různorodé kvality a stáří. Lidová architektura se dochovala pouze ojediněle. Zástavba má harmonické měřítko bez měřítkově vybočujících staveb.	
Podmínky ochrany KR a doplňující doporučení k ochraně KR:	
K účelu <b>ochrany struktury zástavby</b> byly definovány následující podmínky: <ul style="list-style-type: none"><li>Urbanistická struktura sídla může být upravena a doplněna, rozvoj sídla je možný pouze v návaznosti na existující zástavbu sídla.</li><li>Nová výstavba na okrajích existující zástavby bude navržena s cílem vytvoření harmonického přechodu sídla do krajiny.</li></ul> K účelu <b>ochrany charakteru zástavby</b> byly definovány následující podmínky: <ul style="list-style-type: none"><li>Bude zachován charakter zástavby (zejména měřítko a hmoty) při individuálním architektonickém výrazu.</li><li>Budou respektovány architektonické hodnoty stávajících objektů ležících ve vizuálním kontextu a to řešením hmot, objemů a použitých materiálů ve vnějším výrazu navrhovaných staveb.</li></ul> <b>Stavební rozvoj je možný pouze s výrazným přizpůsobením hmotového řešení dochovanému měřítku zástavby.</b>	



# FOTODOKUMENTACE



Obr. 4.1.48: Bohdašín – hodnotný areál roubeného statku s kamenným křížkem v popředí. (Foto: Atelier V)

LOsZ A5/3 Lachov			I.kat.	II.kat.	III.kat.	IV.kat.	
KC	A		Obec (katastrální území)				Teplice nad Metují (Lachov)
KP / pásmo	A5/b	A5/c	první písemná zmínka				1395 (Historický lexikon obcí ČR)
kategorie LOsZ	III.		počet obyvatel/domů v roce 1869 – 2001				532/72 – 84/46



Obr. 4.1.48, 4.1.49: Druhé vojenské mapování (1836-1852) a současná ortofotomapa. (<http://www.mapy.cz>)

Hodnoty LOsZ:	
plošná památková ochrana	ne
památkově chráněné objekty	krucifix při domě čp. 11
Charakter LOsZ (zapojení sídla do krajinného rámce):	
<p>Lokalita leží v mělkém údolí v zemědělské krajině a opírá se o úpatí lesnatého a skalnatého vrchu Hejda – součásti masivu Ostaše. Na západě přiléhá k železniční stanici Teplice – k okraji segmentu urbanizované krajiny (SUK). Hranice jsou tvořeny v otevřených zemědělských plochách převážně pásmem cca 500 m od zástavby, na jihovýchodě okrajem lesních porostů vrchu Hejda.</p>	
Vizuální projev zástavby (urbanistická struktura a charakter zástavby):	
<p>Jedná se o sídlo drobného měřítka s rozvolněnou různorodou zástavbou v členitějším terénu. Převažují přízemní zděné domy, hodnotná lidová architektura se objevuje ojediněle. Z urbanistického i památkového hlediska obec nevyniká významnějšími hodnotami.</p>	
Podmínky ochrany KR a doplňující doporučení k ochraně KR:	
<p>K účelu <b>ochrany struktury zástavby</b> byly definovány následující podmínky:</p> <ul style="list-style-type: none"> <li>Urbanistická struktura sídla může být upravena a doplněna, rozvoj sídla je možný pouze v návaznosti na existující zástavbu sídla.</li> <li>Nová výstavba na okrajích existující zástavby bude navržena s cílem vytvoření harmonického přechodu sídla do krajiny.</li> </ul> <p>K účelu <b>ochrany charakteru zástavby</b> byly definovány následující podmínky:</p> <ul style="list-style-type: none"> <li>Bude zachován charakter zástavby (zejména měřítko a hmoty) při individuálním architektonickém výrazu.</li> <li>Budou respektovány architektonické hodnoty stávajících objektů ležících ve vizuálním kontextu a to řešením hmot, objemů a použitých materiálů ve vnějším výrazu navrhovaných staveb.</li> </ul>	



FOTODOKUMENTACE

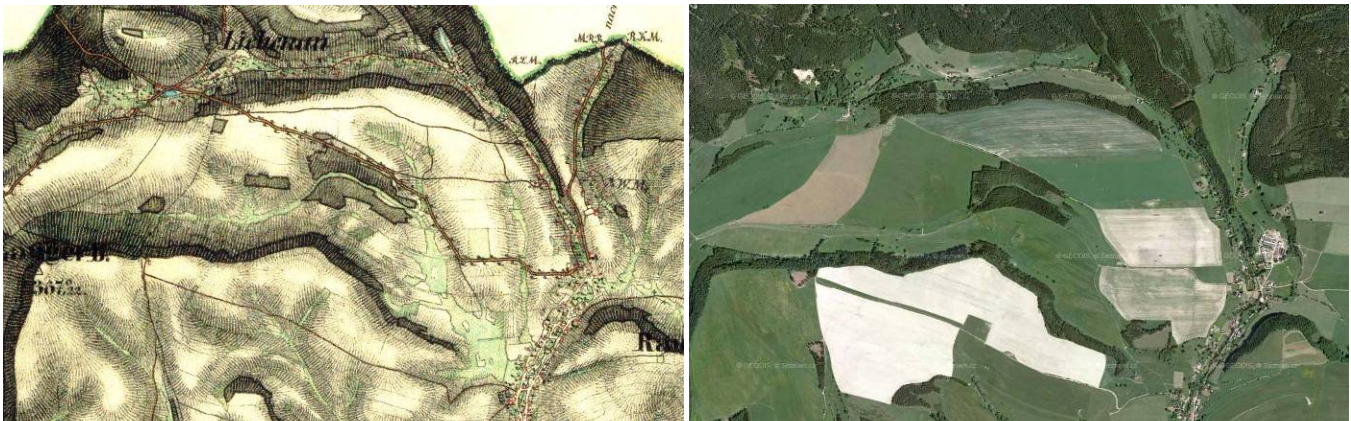


Obr. 4.1.50: Pohled Lachova směrem k Teplicím nad Metují s horizontem hřebenu s vrcholem Kamenný vrch. (Foto: Atelier V)



Obr. 4.1.51: Pastviny severně od samoty Končiny s pohledem na hřeben s vrchem Na Koste. (Foto: Atelier V)

LOsZ A7/1 Zdoňov – sever (+ samota Libná) (A7/1a Libná,I., A7/1b Zdoňov-sever, II.)			I.kat.	II.kat.	III.kat.	IV.kat.
KC	A	Obec (katastrální území)	Teplice nad Metují (Zdoňov, Libná)			
KP / pásmo	A7/a	první písemná zmínka	1289 (Historický lexikon obcí ČR)			
kategorie LOsZ	I. II.	počet obyvatel/domů v roce 1869 – 2001	1807/265 – 158/103			



Obr. 4.1.52, 4.1.53: Druhé vojenské mapování (1836-1852) a současná ortofotomapa. (<http://www.mapy.cz>)

Hodnoty LOsZ:	
plošná památková ochrana	ne
památkově chráněné objekty	(Zdoňov) kostel Nejsvětější Trojice, pranýř na návsi, venkovská usedlost čp. 39 (severní část obce, poblíž kostela), venkovský dům čp. 147 (u potoka v horní části obce)
Charakter LOsZ (zapojení sídla do krajinného rámce):	
Protáhlá lokalita zaujímá část údolí horního toku Zdoňovského potoka. Je ohraničena do úzkého koridoru okraji lesních masivů nad oběma břehy potoka. Ve východní části se v severní části vsi Zdoňov terén otevírá do povlnějších svahů se zemědělskými plochami. Lokalita vyniká výraznými hodnotami krajinářsko-estetickými i souladem zástavby a krajinného rámce.	
Vizuální projev zástavby (urbanistická struktura a charakter zástavby):	
Vesnice byla založena v rámci benediktinské kolonizace Broumovska. Poprvé je zmiňována po roce 1270 – původně farní ves zvaná <i>Merkelsdorf</i> , v níž stával kostel již před rokem 1359. V průběhu staletí patřila ves k různým panstvím. V letech 1655 až 1850 byl Zdoňov v držení k Adršpachu. Nyní patří k Teplicím nad Metují. Původně gotický kostel Nejsvětější Trojice byl koncem 16. století renesančně přestavěn. Dochoval se zde kamenný pranýř z roku 1668. Zástavba vesnice sleduje Zdoňovský potok a na jižním okraji je rozptýlená. Střední část se vyznačuje kompaktním uspořádáním přízemních zděných stavení s podélnou orientací ke komunikaci. Objevují se i patrová stavení velkého objemu (až šestiosé průčelí), domy broumovského typu většinou bez charakteristické štukové výzdoby. Novodobější objekty jsou patrové se sedlovými střechami mírného sklonu.	
Podmínky ochrany KR a doplňující doporučení k ochraně KR:	
<b>A7/1a Libná (LOsZ-I)</b> K účelu <b>ochrany struktury zástavby</b> byly definovány následující podmínky: <ul style="list-style-type: none"><li>○ Bude zachována historická struktura zástavby zpravidla bez možnosti jejího rozšíření (rozvoj obce je ukončen a bude dále směřovat k přestavbě a obnově existujících objektů, nová výstavba je možná pouze výjimečně).</li><li>○ Bude chráněna dochovaná silueta sídla a jeho vizuální projev v krajině (je třeba vyloučit stavby, které by měřítkem, formou, materiálem nebo barevností vytvářely nový znak vizuálního projevu sídla v krajině).</li></ul> K účelu <b>ochrany charakteru zástavby</b> byly definovány následující podmínky: <ul style="list-style-type: none"><li>○ Při přestavbách, obnově nebo nové výstavbě bude chráněn charakter zástavby při využití tradičních architektonických forem, prvků a materiálů (zejména v kontextu s objekty a soubory se zřetelnými architektonickými hodnotami a s kulturními památkami), nová výstavba se bude podřizovat formám a výrazu tradičních objektů – půdorysný tvar, výška, tvar střechy, materiály a barevnost.</li></ul>	



#### A7/1b Zdoňov-sever (LOsZ-II)

K účelu **ochrany struktury zástavby** byly definovány následující podmínky:

- Bude respektována historická struktura zástavby s možností jejího úměrného doplnění, zejména na starých stavebních parcelách
- Nová výstavba bude situována do kontaktu s existující zástavbou, jiné řešení je možné pouze u specifických typů rozptýlené zástavby
- Je třeba omezit zásahy ovlivňující siluetu sídla a vyloučit stavby, které by vytvářely nový výrazný znak siluety existující zástavby.
- Je třeba přizpůsobit hmotové a materiálové řešení charakteru zástavby a to i mimo přímý kontakt s dochovanými objekty lidové architektury.

K účelu **ochrany charakteru zástavby** byly definovány následující podmínky:

- Bude chráněn charakter zástavby (zejména měřítko a hmoty) při architektonickém výrazu korespondujícím s dochovanou architekturou, nová výstavba se bude podřizovat formám a výrazu objektů – měřítko, hmoty, půdorysný tvar, výška, tvar střechy.



Obr. 4.1.54: Dálkový pohled z blízkosti samoty Libná na Mirošovské stěny. (Foto: Atelier V)



Obr. 4.1.55: Pohled z úbočí pastvin pod Kamenným vrchem na Libenskou stráž. (Foto: Atelier V)



Obr. 4.1.56, 4.1.57: Údolí Libenské pláně s ukázkou sakrálních staveb v okolí samot Libná – Sv. Florián. (Foto: Atelier V)

#### LOsZ A8/1 Horní Adršpach (vč. samoty Krčmov) (A8/1a – Krčmov, A8/1b – Horní Adršpach, horní část), A8/1c – Horní Adršpach, dolní část)

KC	A	Obec (katastrální území)	Adršpach (Horní Adršpach)
KP / pásmo	A8/b A8/a	první písemná zmínka	1348 (Historický lexikon obcí ČR)
kategorie LOsZ	I. II. III.	počet obyvatel/domů v roce 1869 – 2001	(Horní A.) 721/110 – 378/73



Obr. 4.1.58, 4.1.59: Druhé vojenské mapování (1836-1852) a současná ortofotomapa. (http://www.mapy.cz)

Hodnoty LOsZ:	
plošná památková ochrana	ne
památkově chráněné objekty	kostel sv. Kříže, pomník Julia Fučíka (park před obecním úřadem)
Charakter LOsZ (zapojení sídla do krajinného rámce):	
Lokalita zaujímá území široce rozevřeného prostoru soutoku tří vodotečí tvořící dále Adršpašský potok. Prostor je ohraničen na východě výraznou dominantou Pavlovské hory a k západu stoupá k lesním okrajům Hraničního hřbetu sv. Skalky. Zástavba blíže k silnici je různorodější, výše do svahu vynikají původní rysy struktury zástavby a charakteru staveb. K lokalitě náleží i samota – dříve zástavba drobného sídla – Krčmov při rozdělení silnice směrem na Hodkovice a na Adršpach.	
Vizuální projev zástavby (urbanistická struktura a charakter zástavby):	
Hrad Althaus zde stál již okolo roku 1200. Pod hradem byla vesnice písemně doložená rokem 1270. Obec (Ebersbach, Adršpach) je připomínána v roce 1348. Dělí se na dvě části Dolní a Horní Adršpach. V Dolním Adršpachu byl v letech 1577 až 1580 na místě tvrze postaven renesanční zámek, jehož majitelem byl Hartwig z Žehušic. Ve většině vesnic byl kolem roku 1600 protestantský farář. Po bitvě na Bílé hoře dochází k častému střídání majitelů na panství. Klasicistní kostel sv. Kříže byl postaven v Horním Adršpachu v letech 1827 až 1831. Při silnici do Teplic nad Metují stojí barokní Mariánský sloup z roku 1743. Zástavba sídla je situovaná podél průjezdní komunikace vedoucí údolím Adršpašského potoka. Původní lidová architektura je zde zastoupena zděnými domy broumovského typu i roubenými objekty většinou drobného měřítka s olíčeným roubením. V současnosti zde převažuje novodobá zástavba různé kvality a stáří (prvorepublikové vilky, bytové domy, novostavby).	



## Podmínky ochrany KR a doplňující doporučení k ochraně KR:

### A8/1a (LOsZ-I) – samota Krčmov

K účelu **ochrany struktury zástavby** byly definovány následující podmínky:

- Bude zachována historická struktura zástavby zpravidla bez možnosti jejího rozšíření (rozvoj obce je ukončen a bude dále směřovat k přestavbě a obnově existujících objektů, nová výstavba je možná pouze výjimečně).
- Bude chráněna dochovaná silueta sídla a jeho vizuální projev v krajině (je třeba vyloučit stavby, které by měřítkem, formou, materiálem nebo barevností vytvářely nový znak vizuálního projevu sídla v krajině).

K účelu **ochrany charakteru zástavby** byly definovány následující podmínky:

- Při přestavbách, obnově nebo nové výstavbě bude chráněn charakter zástavby při využití tradičních architektonických forem, prvků a materiálů (zejména v kontextu s objekty a soubory se zřetelnými architektonickými hodnotami a s kulturními památkami), nová výstavba se bude podřizovat formám a výrazu tradičních objektů – půdorysný tvar, výška, tvar střechy, materiály a barevnost.

### A8/1b (LOsZ II) – Horní Adršpach – horní část

K účelu **ochrany struktury zástavby** byly definovány následující podmínky:

- Bude respektována historická struktura zástavby s možností jejího úměrného doplnění, zejména na starých stavebních parcelách
- Nová výstavba bude situována do kontaktu s existující zástavbou, jiné řešení je možné pouze u specifických typů rozptýlené zástavby
- Je třeba omezit zásahy ovlivňující siluetu sídla a vyloučit stavby, které by vytvářely nový výrazný znak siluety existující zástavby.
- Je třeba přizpůsobit hmotové a materiálové řešení charakteru zástavby a to i mimo přímý kontakt s dochovanými objekty lidové architektury.

K účelu **ochrany charakteru zástavby** byly definovány následující podmínky:

- Bude chráněn charakter zástavby (zejména měřítko a hmoty) při architektonickém výrazu korespondujícím s dochovanou architekturou, nová výstavba se bude podřizovat formám a výrazu objektů – měřítko, hmoty, půdorysný tvar, výška, tvar střechy.

### A8/1c (LOsZ III) – Horní Adršpach – dolní část

K účelu **ochrany struktury zástavby** byly definovány následující podmínky:

- Urbanistická struktura sídla může být upravena a doplněna, rozvoj sídla je možný pouze v návaznosti na existující zástavbu sídla.
- Nová výstavba na okrajích existující zástavby bude navržena s cílem vytvoření harmonického přechodu sídla do krajiny.

K účelu **ochrany charakteru zástavby** byly definovány následující podmínky:

- Bude zachován charakter zástavby (zejména měřítko a hmoty) při individuálním architektonickém výrazu.
- Budou respektovány architektonické hodnoty stávajících objektů ležících ve vizuálním kontextu a to řešením hmot, objemů a použitých materiálů ve vnějším výrazu navrhovaných staveb.



**Obr. 4.1.62, 4.1.63:** Horní Adršpach – statek broumovského typu se znehodnoceným průčelím a novostavba s nevhodně řešeným průčelím. (Foto: Atelier V)

## FOTODOKUMENTACE



**Obr. 4.1.60, 4.1.61:** Horní Adršpach – původní lidová roubená architektura v kontextu s novodobou výstavbou. (Foto: Atelier V)





**Obr. 4.1.64:** Bližší pohled z osady Krčmov na hřeben nad železniční tratí z Hodkovic, v pozadí vlevo průhled na Horní Adršpach. (Foto: Atelier V)



**Obr. 4.1.65, 4.1.66:** Ukázka staveb v osadě Krčmov (vlevo) a památné lípy (vpravo). (Foto: Atelier V)



**Obr. 4.1.67:** Pohled z pastvin pod Hraničním hřbetem na Pavlovskou horu (v pozadí Horní Adršpach) (Foto: Atelier V)



**Obr. 4.1.68:** Pohled od Hraničního hřbetu na pastviny s průhledem na Dolní Adršpach (vpravo Pavlovská hora a vlevo Dlouhý vrch). (Foto: Atelier V)



**Obr. 4.1.69:** Pohled z pastvin pod Hraničním hřbetem na přírodní památku Dlouhý vrch. (Foto: Atelier V)



**Obr. 4.1.70:** Dálkový pohled přes Bukovou stráň, vpravo Dlouhý vrch směrem ke Zdoňovu (horizont v popředí hřeben s Družstevním vrchem, horizont v pozadí Mirošovské stěny). (Foto: Atelier V)



LOsZ A9/1 Hodkovice (A9/1a - Hradiště, A9/1b – Hodkovice)			I.kat.	II.kat.	III.kat.	IV.kat.
KC	A	Obec (katastrální území)	Jívka (Hodkovice u Trutnova)			
KP / pásmo	A9/a	A9/b	první písemná zmínka			
kategorie LOsZ	II.		počet obyvatel/domů v roce 1869 – 2001			



Obr. 4.1.71, 4.1.72: Druhé vojenské mapování (1836-1852) a současná ortofotomapa. (<http://www.mapy.cz>)

Hodnoty LOsZ:	
plošná památková ochrana	ne
památkově chráněné objekty	kaple sv. Jana Křtitele
Charakter LOsZ (zapojení sídla do krajinného rámce):	
Asymetrické údolí horního toku potoka Dřevíč je územím lokality se zástavbou. Lokalita je na severovýchodě ohraničena zřetelně lesnatými okraji Hodkovické kuesty, na severozápadě je povětšinou v otevřených plochách luk a pastvin ohraničena pásmem cca 500 m od zástavby.	
Vizuální projev zástavby (urbanistická struktura a charakter zástavby):	
Zástavba Hodkovic a Janovic je rozložena těsně při silnici v poměrně řídké struktuře. Vyniká dochovanost řady staveb lidové architektury a jejich soulad s krajinným rámcem. Jedná se v Hodkovicích o vesnici s kaplí a zástavbou rozptýlenou podél průjezdní komunikace v jednostranně zaříznutém mělkém údolí. Zástavbu tvoří přízemní stavení s převahou roubených. Novodobá zástavba je zde zredukovaná do 2 chat. Janovice jsou vsí s barokní kaplí sv. Antonína Paduánského z roku 1752 a rozvolněnou zástavbou podél průjezdní komunikace a potoka Dřevíč. Zástavba je zde smíšená, novodobější, je prorostlá s původní zástavbou roubenou, která je drobného měřítka. Hodnotný je roubený hostinec z roku 1707.	
Podmínky ochrany KR a doplňující doporučení k ochraně KR:	
K účelu <b>ochrany struktury zástavby</b> byly definovány následující podmínky: <ul style="list-style-type: none"> <li>Bude respektována historická struktura zástavby s možností jejího úměrného doplnění, zejména na starých stavebních parcelách</li> </ul>	

<ul style="list-style-type: none"> <li>Nová výstavba bude situována do kontaktu s existující zástavbou, jiné řešení je možné pouze u specifických typů rozptýlené zástavby</li> <li>Je třeba omezit zásahy ovlivňující siluetu sídla a vyloučit stavby, které by vytvářely nový výrazný znak siluety existující zástavby.</li> <li>Je třeba přizpůsobit hmotové a materiálové řešení charakteru zástavby a to i mimo přímý kontakt s dochovanými objekty lidové architektury.</li> </ul>
K účelu <b>ochrany charakteru zástavby</b> byly definovány následující podmínky: <ul style="list-style-type: none"> <li>Bude chráněn charakter zástavby (zejména měřítko a hmoty) při architektonickém výrazu korespondujícím s dochovanou architekturou, nová výstavba se bude podřizovat formám a výrazu objektů – měřítko, hmoty, půdorysný tvar, výška, tvar střechy.</li> </ul>

## FOTODOKUMENTACE



Obr. 4.1.73: Pohled z východních planin nad Hodkovicemi na hřeben Adršpašsko-teplických skal (vpravo) v blízkosti pramene Metuje (remíz uprostřed), v pozadí přírodní památka Dlouhý vrch. (Foto: Atelier V)



Obr. 4.1.74: Pohled z východních plání a pastvin nad Hodkovicemi přes hřeben k vrchu Krupná hora (v pozadí vpravo). (Foto: Atelier V)



Obr. 4.1.75, 4.1.76: Janovice – okrajová zástavba vesnice v pohledu od severu, statek broumovského typu a poloroubené stavení s lomenicí komorového typu. (Foto: Atelier V)





Obr. 4.1.77: Pohled ze severu na údolí s Hodkovicemi. (Foto: Atelier V)

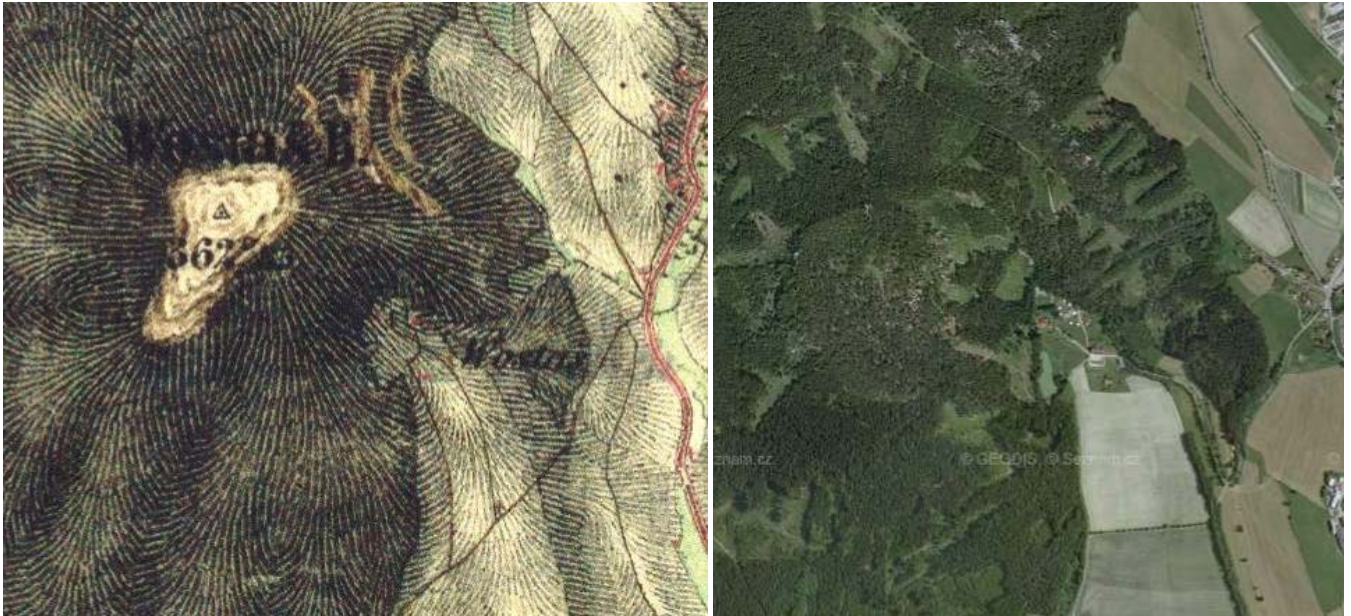


Obr. 4.1.78: Pohled z osady Krčmov od památné lípy na prameniště Adršpašského potoka. V pozadí hřeben nad železniční tratí z Hodkovic do Horního Adšpachu. (Foto: Atelier V)



Obr. 4.1.79: Pohled z rozhledny Žaltman přes Radvanice na vrch Krupná hora. (Foto: <http://www.turistik.cz/cz/kraje/kralovehradecky-kraj/okres-trutnov/male-svatonovice/rozhledna-zaltman-male-svatonovice/galerie/21656/>)

LOsZ A10/1 Ostaš			I.kat.	II.kat.	III.kat.	IV.kat.
KC	A	Obec (katastrální území)	Žďár nad Metují (Žďár nad Metují), Bukovice (Bukovice)			
KP / pásmo	A10/a	první písemná zmínka	---			
kategorie LOsZ	III.	počet obyvatel/domů v roce 1869 – 2001	---			



Obr. 4.1.80, 4.1.81: Druhé vojenské mapování (1836-1852) a současná ortofotomapa. (<http://www.mapy.cz>)

Hodnoty LOsZ:	
plošná památková ochrana	ne
památkově chráněné objekty	kaple sv. Kříže Ostaš, pamětní kámen – pamětní deska (hora Ostaš, sluj Českých bratří)
Charakter LOsZ (zapojení sídla do krajinného rámce):	
LOsZ zaujímá zajímavou polohu v klínu bezlesí zabíhajícího vysoko do východního svahu Ostaše. Lokalita je vymezena povětšinou okrají lesních porostů, na jihovýchodě je vůči otevřené krajině omezena pásmem cca. 500 m.	
Vizuální projev zástavby (urbanistická struktura a charakter zástavby):	
Východisko turistických tras do skalního města a na vyhlídky masivu Ostaše je tvořeno přestavěnými a novodobými objekty s chatovým táborem. Překrásné zákoutí s rekreačním charakterem je vhodné pro hmotově a velikostně úměrnou přestavbu a dostavbu.	
Podmínky ochrany KR a doplňující doporučení k ochraně KR:	
<p>K účelu <b>ochrany struktury zástavby</b> byly definovány následující podmínky:</p> <ul style="list-style-type: none"> <li>Urbanistická struktura sídla může být upravena a doplněna, rozvoj sídla je možný pouze v návaznosti na existující zástavbu sídla.</li> <li>Nová výstavba na okrajích existující zástavby bude navržena s cílem vytvoření harmonického přechodu sídla do krajiny.</li> </ul> <p>K účelu <b>ochrany charakteru zástavby</b> byly definovány následující podmínky:</p> <ul style="list-style-type: none"> <li>Bude zachován charakter zástavby (zejména měřítko a hmoty) při individuálním architektonickém výrazu.</li> <li>Budou respektovány architektonické hodnoty stávajících objektů ležících ve vizuálním kontextu.</li> </ul>	



FOTODOKUMENTACE



Obr. 4.1.82: Pohled na vrch Hejda (v popředí) a přírodní památku Kočičí skály (v pozadí). (Foto: Atelier V)



Obr. 4.1.83: Pohled na hřeben přírodní památky Kočičí skály. (Foto: Atelier V)



Obr. 4.1.84: Pohled ze sedla pod vrchem Ostaš k obci Police nad Metují. (Foto: Atelier V)



Obr. 4.1.85: Pohled ze sedla pod vrchem Ostaš na Polici nad Metují. (Foto: Atelier V)

LOsZ A11/1 Žďár nad Metují			I.kat.	II.kat.	III.kat.	IV.kat.
KC	A	Obec (katastrální území)	Žďár nad Metují (Žďár nad Metují)			
KP / pásmo	A11/c	první písemná zmínka	1406 (Historický lexikon obcí ČR)			
kategorie LOsZ	III.	počet obyvatel/domů v roce 1869 – 2001	695/105 – 487/169			



Obr. 4.1.86, 4.1.87: Druhé vojenské mapování (1836-1852) a současná ortofotomapa. (<http://www.mapy.cz>)

Hodnoty LOsZ:	
plošná památková ochrana	ne
památkově chráněné objekty	hrad Vlčinec, zřícenina (ostrožna obtékána ze Z a J Metují a z V vymezená žel. tratí – mimo LOsZ); sousoší Kristus na Hoře Olivetské (nad Bukovickým mlýnem)
Charakter LOsZ (zapojení sídla do krajinného rámce):	
Lokalita zahrnuje obec Žďár nad Metují, ležící v otevřené zemědělské krajině v mělkém údolí Pěkovského potoka. Vymezení lokality je proto provedeno většinou pásmem 500 m od okraje zástavby, na severu a na jihu je částečně lokalita omezena okraji lesních porostů Ostaše a okraji lokality U Kozinku.	
Vizuální projev zástavby (urbanistická struktura a charakter zástavby):	
Historie obce se váže na založení benediktinských klášterů v Broumově a v Polici nad Metují. První písemná zmínka se vztahuje k roku 1406. Zástavba je situovaná v mělkém potočním údolí. Objekty jsou zděné různorodé kvality a stáří.	
Podmínky ochrany KR a doplňující doporučení k ochraně KR:	
K účelu <b>ochrany struktury zástavby</b> byly definovány následující podmínky: <ul style="list-style-type: none"><li>Urbanistická struktura sídla může být upravena a doplněna, rozvoj sídla je možný pouze v návaznosti na existující zástavbu sídla.</li><li>Nová výstavba na okrajích existující zástavby bude navržena s cílem vytvoření harmonického přechodu sídla do krajiny.</li></ul> K účelu <b>ochrany charakteru zástavby</b> byly definovány následující podmínky: <ul style="list-style-type: none"><li>Bude zachován charakter zástavby (zejména měřítko a hmoty) při individuálním architektonickém výrazu.</li><li>Budou respektovány architektonické hodnoty stávajících objektů ležících ve vizuálním kontextu.</li></ul>	



FOTODOKUMENTACE



Obr. 4.1.88: Žďár nad Metují – dálkový pohled od jihu s vrchem Ostaš po levé straně. (Foto: Atelier V)

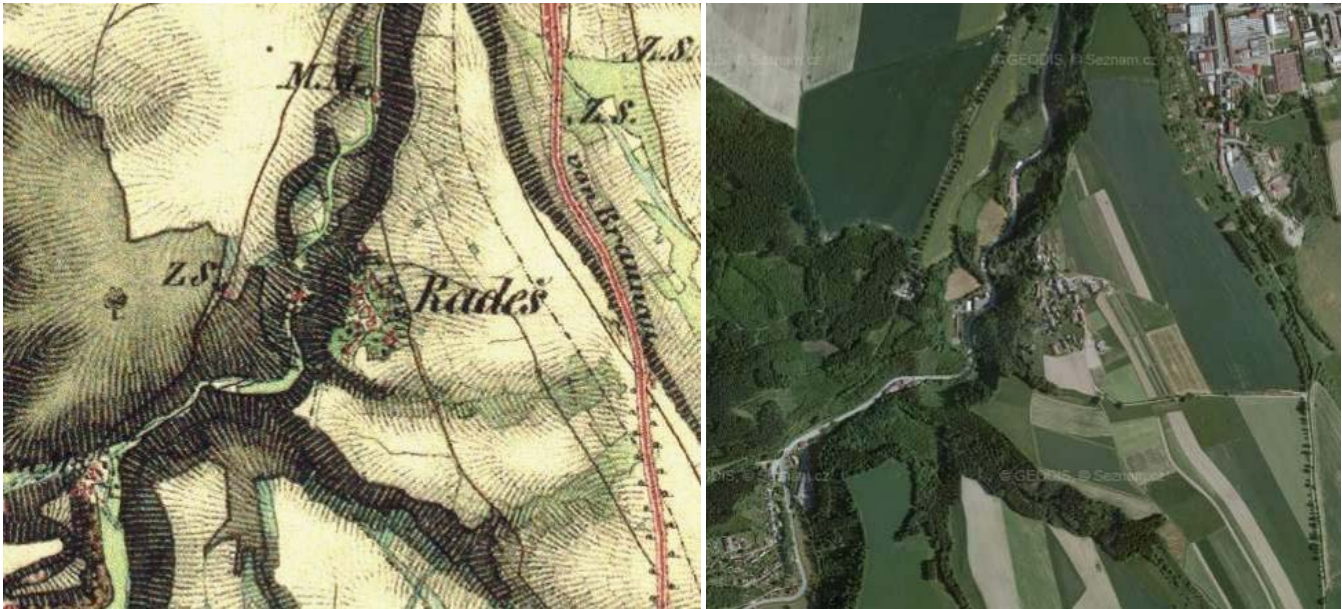


Obr. 4.1.89: Pohled z lokality U Borku na hřeben s vrchem Hora východně od obce Police nad Metují. (Foto: Atelier V)



Obr. 4.1.90: Zemědělská krajina u Velké Ledhuje. (Foto: Atelier V)

LOsZ A11/2 Radešov			I.kat.	II.kat.	III.kat.	IV.kat.
KC	A	Obec (katastrální území)	Police nad Metují (Radešov nad Metují)			
KP / pásmo	A11/c	první písemná zmínka	1406 (Historický lexikon obcí ČR)			
kategorie LOsZ	II.	počet obyvatel/domů v roce 1869 – 2001	147/21 – 65/25			



Obr. 4.1.91, 4.1.92: Druhé vojenské mapování (1836-1852) a současná ortofotomapa. (<http://www.mapy.cz>)

Hodnoty LOsZ:	
plošná památková ochrana	ne
památkově chráněné objekty	ne
Charakter LOsZ (zapojení sídla do krajinného rámce):	
Drobná lokalita leží v náhorní poloze nad levobřežní hranou zaříznutého údolí Ledhuje. Okraj lokality proto tvoří na západě lesní porost terénní hrany, do ostatních směrů se otevírá do otevřené zemědělské krajiny, kde je ohraničena pásmem cca 500 m od okraje zástavby.	
Vizuální projev zástavby (urbanistická struktura a charakter zástavby):	
Jedná se o drobné sídlo zemědělského charakteru. Zástavbu tvoří zděné mohutné statky broumovského typu, které jsou již z velké části novodobě upraveny a přebudovány.	
Podmínky ochrany KR a doplňující doporučení k ochraně KR:	
K účelu <b>ochrany struktury zástavby</b> byly definovány následující podmínky: <ul style="list-style-type: none"><li>○ Bude respektována historická struktura zástavby s možností jejího úměrného doplnění, zejména na starých stavebních parcelách</li><li>○ Nová výstavba bude situována do kontaktu s existující zástavbou, jiné řešení je možné pouze u specifických typů rozptýlené zástavby</li><li>○ Je třeba omezit zásahy ovlivňující siluetu sídla a vyloučit stavby, které by vytvářely nový výrazný znak siluety existující zástavby</li><li>○ Je třeba přizpůsobit hmotové a materiálové řešení charakteru zástavby a to i mimo přímý kontakt s dochovanými objekty lidové architektury</li></ul> K účelu <b>ochrany charakteru zástavby</b> byly definovány následující podmínky: <ul style="list-style-type: none"><li>○ Bude chráněn charakter zástavby (zejména měřítko a hmoty) při architektonickém výrazu korespondujícím s dochovanou architekturou, nová výstavba se bude podřizovat formám a výrazu objektů – měřítko, hmoty, půdorysný tvar, výška, tvar střechy</li></ul> <b>Rozvoj osady působící velice uzavřeně a kompaktně minimalizovat na max. 2-3 objekty s hmotovým omezením.</b>	



FOTODOKUMENTACE



Obr. 4.1.93, 94: Radešov – dálkový pohled od jihu, původní zástavba. (Foto: Atelier V)

LOsZ A12/1 Končiny			I.kat.	II.kat.	III.kat.	IV.kat.
KC	A	Obec (katastrální území)	Police nad Metují (Pěkov)			
KP / pásmo	A12/a	první písemná zmínka	---			
kategorie LOsZ	I.	počet obyvatel/domů v roce 1869 – 2001	---			



Obr. 4.1.95, 4.1.96: Druhé vojenské mapování (1836-1852) a současná ortofotomapa. (<http://www.mapy.cz>)

Hodnoty LOsZ:	
plošná památková ochrana	ne
památkově chráněné objekty	ne
Charakter LOsZ (zapojení sídla do krajinného rámce):	
Samota leží v blízkosti severovýchodního úpatí masivu Ostaše v otevřené krajině postupně stoupající svahem k výšině Na Koste. Hranice lokality se zástavbou je vymezena pásmem 500 m od zástavby. S výjimkou cípu lesa ležícího severovýchodně.	
Vizuální projev zástavby (urbanistická struktura a charakter zástavby):	
Samota je tvořena solitérním statkem a dvěma domky, přičemž jak statek, tak jeden z domků leží v historické stopě původních staveb. Hmoty a formy jsou úměrné a neruší scénérie těchto samot v krajině.	
Podmínky ochrany KR a doplňující doporučení k ochraně KR:	
<p>K účelu <b>ochrany struktury zástavby</b> byly definovány následující podmínky:</p> <ul style="list-style-type: none"><li>○ Bude zachována historická struktura zástavby zpravidla bez možnosti jejího rozšíření (rozvoj obce je ukončen a bude dále směřovat k přestavbě a obnově existujících objektů, nová výstavba je možná pouze výjimečně).</li><li>○ Bude chráněna dochovaná silueta sídla a jeho vizuální projev v krajině (je třeba vyloučit stavby, které by měřítkem, formou, materiálem nebo barevností vytvářely nový znak vizuálního projevu sídla v krajině).</li></ul> <p>K účelu <b>ochrany charakteru zástavby</b> byly definovány následující podmínky:</p> <ul style="list-style-type: none"><li>○ Při přestavbách, obnově nebo nové výstavbě bude chráněn charakter zástavby při využití tradičních architektonických forem, prvků a materiálů (zejména v kontextu s objekty a soubory se zřetelnými architektonickými hodnotami a s kulturními památkami), nová výstavba se bude podřizovat formám a výrazu tradičních objektů – půdorysný tvar, výška, tvar střechy, materiály a barevnost.</li></ul> <p><b>Minimální možnost doplnění osady ve volné krajině.</b></p>	



FOTODOKUMENTACE



Obr. 4.1.97: Pohled na samotu Končiny. (Foto: Atelier V)



Obr. 4.1.98: Pohled na protější stranu od samoty Končiny s průhledem na přírodní památku Kočičí skály (vlevo) – Hejda (vpravo.) (Foto: Atelier V)

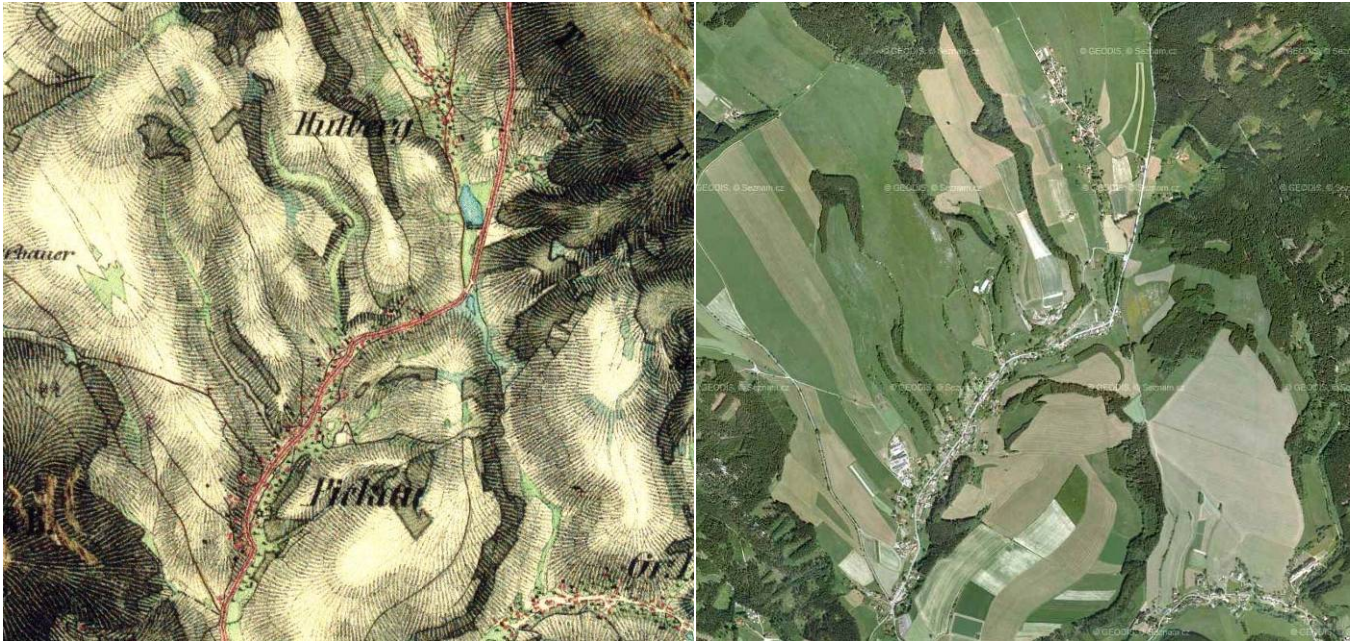


Obr. 4.1.99: Dálkový pohled od samoty Končiny na hřebeny s vrcholem Prostřední vrch (nedaleko rozvodí Severního a Baltského moře) a na Příkrou stráž s vrchem Hřebenáč. (Foto: Atelier V)



Obr. 4.1.100: Pohled z pastvin pod vrchem Hvězda na Hlavňov a vrch Klůček s hřebenem nad obcí, v pozadí Police nad Metují (vlevo) a vrch Ostaš (vpravo). (Foto: Atelier V)

LOsZ A12/2 Pěkov (A 12/2a Hony, A 12/2b Pokov)			I.kat.	II.kat.	III.kat.	IV.kat.
KC	A	Obec (katastrální území)	Police nad Metují (Pěkov)			
KP / pásmo	A12/a	první písemná zmínka	1406 (Pěkov), 1558 (Hony) (Historický lexikon obcí ČR)			
kategorie LOsZ	II.	III.	počet obyvatel/domů v roce 1869 – 2001 732/100 – 249/129 (Pěkov); 372/46- 56/38 (Hony)			



Obr. 4.1.101, 4.1.102: Druhé vojenské mapování (1836-1852) a současná ortofotomapa. (<http://www.mapy.cz>)

Hodnoty LOsZ:	
plošná památková ochrana	ne
památkově chráněné objekty	venkovská usedlost čp. 6; venkovská usedlost čp. 1; sloup s křížem; sloup s křížem; sloup s křížem (soukromá zahrada); smírčí kříž Cyrilometodějský – Baba (u silnice při levé straně do Broumova); smírčí kříž (vlevo u silnice směrem do Broumova v ohradní zdi u čp. 20); sousoší Nejsvětější Trojice; kaplička proti čp. 60
Charakter LOsZ (zapojení sídla do krajinného rámce):	
Velká lokalita v údolí Pěkovského potoka pokrývá osady Pokov a Hony. Je na jihovýchodě ohraničena prudšími svahy výšiny Nad Březinou, na severozápadě se otevírá do příčných mělkých údolí provázených pásy zeleně a rozptýlenou zelení podél krátkých pravobřežních přítoků Pěkovského potoka. Lokalita je povětšinou ohraničena pásmem cca 500 m.	
Vizuální projev zástavby (urbanistická struktura a charakter zástavby):	
Různorodá zástavba s převahou přízemních domů je situovaná podél přípotoční komunikace s kaplí z 2. poloviny 19. století. Z památkového a urbanistického hlediska je obec bez soustředění významných hodnot.	
Podmínky ochrany KR a doplňující doporučení k ochraně KR:	
<b>A 12/2a (LOsZ II)</b> K účelu <b>ochrany struktury zástavby</b> byly definovány následující podmínky: <ul style="list-style-type: none"><li>Bude respektována historická struktura zástavby s možností jejího úměrného doplnění, zejména na starých stavebních parcelách</li><li>Nová výstavba bude situována do kontaktu s existující zástavbou, jiné řešení je možné pouze u specifických typů rozptýlené zástavby</li></ul>	



- Je třeba omezit zásahy ovlivňující siluetu sídla a vyloučit stavby, které by vytvářely nový výrazný znak siluety existující zástavby
- Je třeba přizpůsobit hmotové a materiálové řešení charakteru zástavby a to i mimo přímý kontakt s dochovanými objekty lidové architektury

K účelu **ochrany charakteru zástavby** byly definovány následující podmínky:

- Bude chráněn charakter zástavby (zejména měřítko a hmoty) při architektonickém výrazu korespondujícím s dochovanou architekturou, nová výstavba se bude podřizovat formám a výrazu objektů – měřítko, hmoty, půdorysný tvar, výška, tvar střechy

**Stavební rozvoj je možný s hmotovým omezením.**

#### A 12/2b (LOsZ III)

K účelu **ochrany struktury zástavby** byly definovány následující podmínky:

- Urbanistická struktura sídla může být upravena a doplněna, rozvoj sídla je možný pouze v návaznosti na existující zástavbu sídla.
- Nová výstavba na okrajích existující zástavby bude navržena s cílem vytvoření harmonického přechodu sídla do krajiny.

K účelu **ochrany charakteru zástavby** byly definovány následující podmínky:

- Bude zachován charakter zástavby (zejména měřítko a hmoty) při individuálním architektonickém výrazu.
- Budou respektovány architektonické hodnoty stávajících objektů ležících ve vizuálním kontextu a to řešením hmot, objemů a použitých materiálů ve vnějším výrazu navrhovaných staveb.

## FOTODOKUMENTACE



**Obr. 4.1.103:** Dálkový pohled z lokality U Borku k jihozápadní hranici CHKO a Hronovu. (Foto: Atelier V)



**Obr. 4.1.104:** Pohled na Pěkov ze směru od vrchu Ostaš k hřebenu Obšár s vrchem Nad Březinou (uprostřed). (Foto: Atelier V)



**Obr. 4.1.105:** Pohled na zemědělské usedlosti v severní části Pěkova. (Foto: Atelier V)



**Obr. 4.1.106:** Pohled údolím od lokality Hony směrem k Pěkovu. (Foto: Atelier V)



**Obr. 4.1.107:** Hony – pohled na zástavbu od východu. (Foto: Atelier V)



**Obr. 4.1.108:** Pohled údolím na Hony od sedla rozvodí Severního a Baltského moře. (Foto: Atelier V)



**Obr. 4.1.109:** Pohled ze sedla Honského špičáku na Hony. (Foto: Atelier V)



LOsZ A12/3 Hlavňov			I.kat.	II.kat.	III.kat.	IV.kat.
KC	A	Obec (katastrální území)	Police nad Metují (Hlavňov)			
KP / pásmo	A12/a	první písemná zmínka	1395 (Historický lexikon obcí ČR)			
kategorie LOsZ	I.	počet obyvatel/domů v roce 1869 – 2001	595/151 – 96/98			



Obr. 4.1.110, 4.1.111: Druhé vojenské mapování (1836-1852) a současná ortofotomapa. (<http://www.mapy.cz>)

Hodnoty LOsZ:	
plošná památková ochrana	ne
památkově chráněné objekty	kaple Panny Marie Sněžné na Hvězdě (les mezi Hlavňovem a Křinicemi); sousoší Ukřižování (náves na p. p. č. 730/1); sloup se sochou – s Ukřižováním (na zahradě domu čp. 34); venkovský dům čp. 36; myslivna benediktýnská, chata Hvězda (lokalita Hvězda)
Charakter LOsZ (zapojení sídla do krajinného rámce):	
Lokalita pokrývá zástavbu Hlavňova ve velmi členitém terénu údolí Hlavňovského potoka a jeho přítoků. Lokalita je na jihozápadě ohraničena lesnatými svahy Klůčku, na severovýchodě a severu se lokalita otevírá do otevřených poloh ve svazích Broumovských stěn. Lokalita je částečně ohraničena okraji lesních porostů, částečně pásmem cca 500 m od zástavby.	
Vizuální projev zástavby (urbanistická struktura a charakter zástavby):	
Zástavba vesnice je situovaná kolem komunikace vedoucí podél potoka v sevřeném údolí. Převažuje zde roubená lidová architektura drobného měřítka, která je dobře dochovaná v původním stavu obzvláště v jihovýchodní části.	
Podmínky ochrany KR a doplňující doporučení k ochraně KR:	
K účelu <b>ochrany struktury zástavby</b> byly definovány následující podmínky: <ul style="list-style-type: none"><li>○ Bude zachována historická struktura zástavby zpravidla bez možnosti jejího rozšíření (rozvoj obce je ukončen a bude dále směřovat k přestavbě a obnově existujících objektů, nová výstavba je možná pouze výjimečně).</li><li>○ Bude chráněna dochovaná silueta sídla a jeho vizuální projev v krajině (je třeba vyloučit stavby, které by měřítkem, formou, materiálem nebo barevností vytvářely nový znak vizuálního projevu sídla v krajině).</li></ul> K účelu <b>ochrany charakteru zástavby</b> byly definovány následující podmínky: <ul style="list-style-type: none"><li>○ Při přestavbách, obnově nebo nové výstavbě bude chráněn charakter zástavby při využití tradičních architektonických forem, prvků a materiálů (zejména v kontextu s objekty a soubory se zřetelnými architektonickými hodnotami a s kulturními památkami), nová výstavba se bude podřizovat formám a výrazu tradičních objektů – půdorysný tvar, výška, tvar střechy, materiály a barevnost.</li></ul>	

Rozvoj obce je možný s omezením na použití tradiční hmoty (přízemní dům s obdélným půdorysem a sedlovou střechou) a materiálu. V místech, kde jsou dochovány celé skupiny roubené architektury, se nová zástavba nedoporučuje.

## FOTODOKUMENTACE



Obr. 4.1.112: Hlavňov – původní zástavba. (Foto: Atelier V)



Obr. 4.1.113, 4.1.114: Hlavňov – zdařilá rekonstrukce lomenice, soubor lidových stavení malebně usazených v terénu. (Foto: Atelier V)



LOsZ A12/4 Suchý Důl			I.kat.	II.kat.	III.kat.	IV.kat.
KC	A	Obec (katastrální území)	Suchý Důl (Suchý Důl)			
KP / pásmo	A12/a	první písemná zmínka	1395 (Historický lexikon obcí ČR)			
kategorie LOsZ	II.	počet obyvatel/domů v roce 1869 – 2001	859/110 – 353/146			



Obr. 4.1.115, 4.1.116: Druhé vojenské mapování (1836-1852) a současná ortofotomapa. (<http://www.mapy.cz>)

Hodnoty LOsZ:	
plošná památková ochrana	ne
památkově chráněné objekty	venkovská usedlost čp. 112; venkovská usedlost čp. 30 (proti Obecnímu úřadu); venkovská usedlost čp. 28, venkovská usedlost čp. 27; venkovská usedlost čp. 3; venkovská usedlost čp. 1; sochy - soubor soch Vambeřické cesty (v poli nad Suchým Dolem a Velkou Ledhují); krucifix (náves); kaple Lurdská (ve svahu u lesa)
Charakter LOsZ (zapojení sídla do krajinného rámce):	
Lokalita zahrnuje zástavbu v údolí Ledhujky mezi lokalitou U Zjevení a okrajem lesů Broumovských stěn. Údolí je ve východní části poněkud zahloubeno, v západní části se široce otevírá do otevřených zemědělských ploch. Lokalita je částečně ohraničena lesními porosty, částečně pásmem cca 500 m od zástavby.	
Vizuální projev zástavby (urbanistická struktura a charakter zástavby):	
Sídlo bylo založeno ve 2. polovině 13. století v rámci benediktinské kolonizace Broumovska a Policka. První písemná zmínka se vztahuje k roku 1395. Centrem byl od počátku poplužní dvůr. Obcí prochází Vambeřická cesta, při které stojí kříže a plastiky. Křížová cesta pochází stejně jako kaple Panny Marie Lurdské na okraji Ochotského lesa z roku 1883. Dřevěná kaple Ticháčkova byla postavena v roce 1897. Rozptýlená zástavba obce je převážně situovaná podél komunikace a na hranách údolí. Centru obce dominuje nově zrekonstruovaný historický areál. Zatímco podél komunikace převažuje roubená lidová architektura, na horizontech jsou situovány zděné statky broumovského typu. V okrajových partiích obce je roubená zástavba silně promísená s novodobými zděnými objekty bez architektonické hodnoty.	
Podmínky ochrany KR a doplňující doporučení k ochraně KR:	
K účelu <b>ochrany struktury zástavby</b> byly definovány následující podmínky: <ul style="list-style-type: none"> <li>Bude respektována historická struktura zástavby s možností jejího úměrného doplnění, zejména na starých stavebních parcelách</li> <li>Nová výstavba bude situována do kontaktu s existující zástavbou, jiné řešení je možné pouze u specifických typů rozptýlené zástavby</li> </ul>	

<ul style="list-style-type: none"> <li>Je třeba omezit zásahy ovlivňující siluetu sídla a vyloučit stavby, které by vytvářely nový výrazný znak siluety existující zástavby</li> <li>Je třeba přizpůsobit hmotové a materiálové řešení charakteru zástavby a to i mimo přímý kontakt s dochovanými objekty lidové architektury</li> </ul>
<p>K účelu <b>ochrany charakteru zástavby</b> byly definovány následující podmínky:</p> <ul style="list-style-type: none"> <li>Bude chráněn charakter zástavby (zejména měřítko a hmoty) při architektonickém výrazu korespondujícím s dochovanou architekturou, nová výstavba se bude podřizovat formám a výrazu objektů – měřítko, hmoty, půdorysný tvar, výška, tvar střechy</li> </ul> <p>Vzhledem k tomu, že se v obci nachází velké množství hodnotné lidové architektury jak roubené tak i zděné, je třeba při rozvoji obce novou výstavbu omezit hmotovým řešením i materiálem. V partiích s půvabnými roubenými soubory se nová zástavba nedoporučuje.</p>



Obr. 4.1.117, 4.1.118: Pohled od Hlavňova na lokalitu U Zjevení – Čertova skála s křížovou cestou nad Suchým Dolem. (Foto: Atelier V), pohled z křížové cesty U Zjevení na Broumovské stěny, Kovářovu roklí a Hvězdu (Foto: [http://lh5.ggpht.com/\\_C8R86Jb5pU0/SK\\_qAwy62gl/AAAAAAD0s/D\\_sO5KLKixU/s720/IMG\\_6818.JPG](http://lh5.ggpht.com/_C8R86Jb5pU0/SK_qAwy62gl/AAAAAAD0s/D_sO5KLKixU/s720/IMG_6818.JPG))



Obr. 4.1.119: Pohled z pastvin pod vrchem Hvězda na Suchý Důl, v pozadí hřeben s vrcholem Chlum (uprostřed). (Foto: Atelier V)



Obr. 4.1.120: Suchý důl – původní roubená zástavba zahuštěná novodobými objekty. (Foto: Atelier V)





Obr. 4.1.121: Suchý důl. (Foto: Atelier V)



Obr. 4.1.122, 4.1.123: Suchý důl – zástavba ve střední části osady, příklad objemově vhodné zástavby pro CHKO Broumovsko. (Foto: Atelier V)



Obr. 4.1.124: Suchý důl – kvalitní rekonstrukce historických objektů v centru osady. (Foto: Atelier V)

LOsZ A12/5 Slavný			I.kat.	II.kat.	III.kat.	IV.kat.
KC	A	Obec (katastrální území)	Suchý Důl (Slavný)			
KP / pásmo	A12/a	první písemná zmínka	1558 (Historický lexikon obcí ČR)			
kategorie LOsZ	I.	počet obyvatel/domů v roce 1869 – 2001	241/32 – 49/30			



Obr. 4.1.125, 126: Druhé vojenské mapování (1836-1852) a současná ortofotomapa. (<http://www.mapy.cz>)

Hodnoty LOsZ:	
plošná památková ochrana	ne
památkově chráněné objekty	Krucifix (na návsi); sloup se sochou sv. Jana Nepomuckého (na návsi)
Charakter LOsZ (zapojení sídla do krajinného rámce):	
<p>Lokalita zahrnuje zástavbu vsi Slavný, ležící v zajímavé náhorní poloze pod výšinou Na Kopečku, na úpatí svahů Broumovských stěn. Zástavba se harmonicky projevuje v krajinném rámci drobným měřítkem a dochovanými formami a hmotami jednotlivých domů. Lokalita je na severovýchodě ohraničena okraji lesních porostů, v otevřené zemědělské krajině pak pásmem cca 500 m od zástavby.</p>	
Vizuální projev zástavby (urbanistická struktura a charakter zástavby):	
<p>Ves byla založena v roce 1561 a je dnes součástí Suchého Dolu. Jedná se spíše o osadu zemědělského charakteru s rekreačními chalupami, která je jedním z výchozích bodů pro turistiku do Broumovských skal (prochází tudy tzv. Vambeřická cesta). Zástavba je rozptýlená po svazích kolem komunikace a tvoří ji přízemní roubená a zděná stavení broumovského typu, která většinou podlehlá přestavbě.</p>	
Podmínky ochrany KR a doplňující doporučení k ochraně KR:	
<p>K účelu <b>ochrany struktury zástavby</b> byly definovány následující podmínky:</p> <ul style="list-style-type: none"> <li>Bude zachována historická struktura zástavby zpravidla bez možnosti jejího rozšíření (rozvoj obce je ukončen a bude dále směřovat k přestavbě a obnově existujících objektů, nová výstavba je možná pouze výjimečně).</li> <li>Bude chráněna dochovaná silueta sídla a jeho vizuální projev v krajině (je třeba vyloučit stavby, které by měřítkem, formou, materiálem nebo barevností vytvářely nový znak vizuálního projevu sídla v krajině).</li> </ul> <p>K účelu <b>ochrany charakteru zástavby</b> byly definovány následující podmínky:</p> <ul style="list-style-type: none"> <li>Při přestavbách, obnově nebo nové výstavbě bude chráněn charakter zástavby při využití tradičních architektonických forem, prvků a materiálů (zejména v kontextu s objekty a soubory se zřetelnými architektonickými hodnotami a s kulturními památkami), nová výstavba se bude podřizovat formám a výrazu tradičních objektů – půdorysný tvar, výška, tvar střechy, materiály a barevnost.</li> </ul>	



FOTODOKUMENTACE



Obr. 4.1.127: Pohled z vrchu Na Kopečku nad Slavným na Broumovské stěny a Barklovy rokle (vpravo). (Foto: Atelier V)

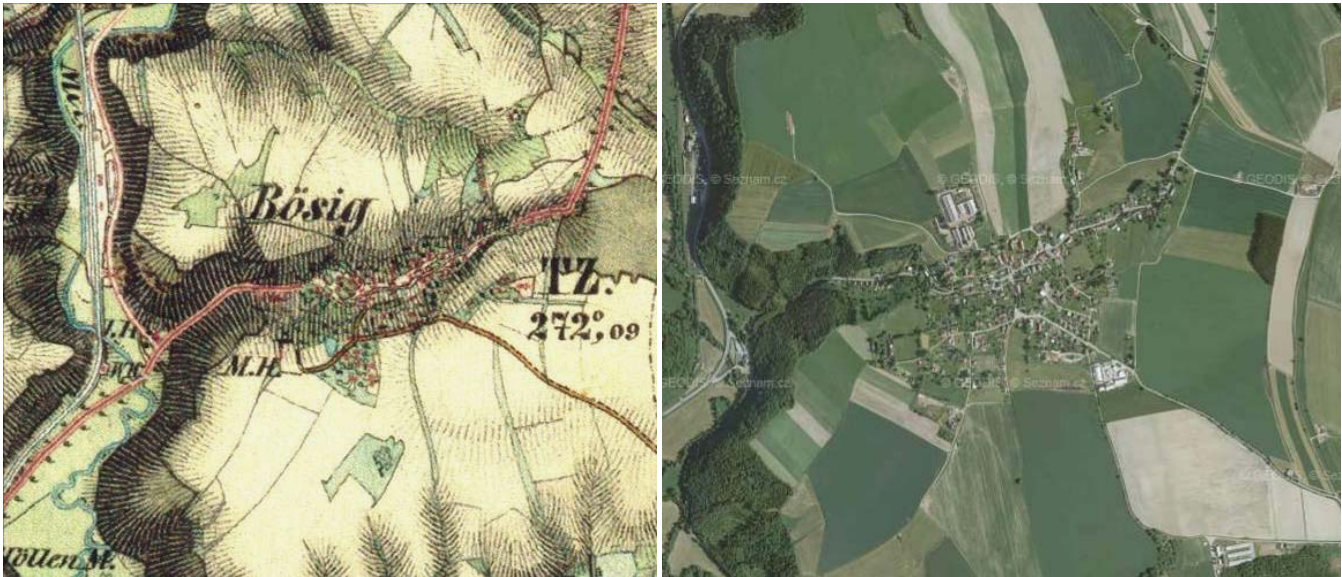


Obr. 4.1.128: Slavný – okrajová zástavba Slavného. (Foto: Atelier V)



Obr. 4.1.129: Slavný. (Foto: Atelier V)

LOsZ A13/1 Bezděkov nad Metují			I.kat.	II.kat.	III.kat.	IV.kat.
KC	A	Obec (katastrální území)	Bezděkov nad Metují (Bezděkov n. Metují)			
KP / pásmo	A13/b	první písemná zmínka	1358 (Historický lexikon obcí ČR)			
kategorie LOsZ	II.	počet obyvatel/domů v roce 1869 – 2001	759/118 – 510/186			



Obr. 4.1.130, 4.1.131: Druhé vojenské mapování (1836-1852) a současná ortofotomapa. (<http://www.mapy.cz>)

Hodnoty LOsZ:	
plošná památková ochrana	ne
památkově chráněné objekty	kostel sv. Prokopa; smírčí kříž Cyrilometodějský – Baba (v zahradě čp. 146)
Charakter LOsZ (zapojení sídla do krajinného rámce):	
Lokalita zahrnuje poměrně kompaktní půdorys obce ležící v mírně zahluobené poloze náhorní plošiny Polické pánve ohraničené na jihu Vysokosrbskou kuestou. Obec je obklopena otevřenou zemědělskou krajinou a lokalita je proto ohraničena pásmem cca 500 m od zástavby.	
Vizuální projev zástavby (urbanistická struktura a charakter zástavby):	
Jedná se o poměrně velkou obec, která byla založena ve 2. polovině 13. století v rámci benediktinské kolonizace Broumovska a Policka. Dominantou obce je centrální barokní kostel sv. Prokopa z let 1724 až 1727, stojící poněkud stranou zástavby. V centru a okrajových částech obce se nalézá větší počet roubených objektů drobného měřítka. Cenné jsou z památkového hlediska haltýře a smírčí kříže. V sídle převažuje zděná zástavba různé kvality – stavby přízemní se sedlovou střechou, zvalbením i patrové se střechou plochou.	
Podmínky ochrany KR a doplňující doporučení k ochraně KR:	
<b>A13/1b (LOsZ-II)</b> K účelu <b>ochrany struktury zástavby</b> byly definovány následující podmínky: <ul style="list-style-type: none"><li>○ Bude respektována historická struktura zástavby s možností jejího úměrného doplnění, zejména na starých stavebních parcelách.</li><li>○ Nová výstavba bude situována do kontaktu s existující zástavbou, jiné řešení je možné pouze u specifických typů rozptýlené zástavby.</li><li>○ Je třeba omezit zásahy ovlivňující siluetu sídla a vyloučit stavby, které by vytvářely nový výrazný znak siluety existující zástavby.</li><li>○ Je třeba přizpůsobit hmotové a materiálové řešení charakteru zástavby a to i mimo přímý kontakt s dochovanými objekty lidové architektury.</li></ul>	




K účelu **ochrany charakteru zástavby** byly definovány následující podmínky:

- Bude chráněn charakter zástavby (zejména měřítko a hmoty) při architektonickém výrazu korespondujícím s dochovanou architekturou, nová výstavba se bude podřizovat formám a výrazu objektů – měřítko, hmoty, půdorysný tvar, výška, tvar střechy.



**Obr. 4.1.132:** Pohled na lokalitu U Brodu (sedlo nad obcí Bezděkov nad Metují), v pozadí vrch Rez nad obcí Nížká Srbská. (Foto: Atelier V)



**Obr. 4.1.133:** Pohled z lokality U Brodu (sedlo nad obcí Bezděkov nad Metují), v pozadí vrch Rez nad obcí Nížká Srbská. (Foto: Atelier V)



**Obr. 4.1.134, 4.1.135:** Bezděkov nad Metují – začátek konce původnosti roubeného stavení, roubená chalupa podkrkonošského typu. (Foto: Atelier V)



**Obr. 4.1.136, 4.1.137:** Bezděkov nad Metují – smíšená zástavba na okraji obce, dochovaná lidová zástavba při okraji sídla. (Foto: Atelier V)



**Obr. 4.1.138, 4.1.139:** Bezděkov nad Metují – barokní kostel sv. Prokopa v kontextu s blízkým okolím, lidová architektura v centru sídla (Foto: Atelier V)



LOsZ A13/2 Vysoká Srbská			I.kat.	II.kat.	III.kat.	IV.kat.
KC	A	Obec (katastrální území)	Vysoká Srbská (Vysoká Srbská)			
KP / pásmo	A13/b	první písemná zmínka	1406 (Historický lexikon obcí ČR)			
kategorie LOsZ	II.	počet obyvatel/domů v roce 1869 – 2001	476/74 – 181/88			



Obr. 4.1.140, 4.1.141: Druhé vojenské mapování (1836-1852) a současná ortofotomapa. (<http://www.mapy.cz>)

Hodnoty LOsZ:	
plošná památková ochrana	ne
památkově chráněné objekty	ne
Charakter LOsZ (zapojení sídla do krajinného rámce):	
<p>Lokalita zahrnuje zástavbu obce Vysoká Srbská, ležící na okraji Vysokosrbské kuesty na rozvodí Brlenky a Metuje. Jedná se o pohledově exponovanou polohu, jejíž svažitost dává obrazu zástavby zajímavost a proměnlivost. Na jihu je lokalita ohraničena rozhraním celků, na severu okraji lesních porostů výšiny Rez. V dalších směrech je ohraničena pásmem cca 500 m.</p>	
Vizuální projev zástavby (urbanistická struktura a charakter zástavby):	
<p>Vesnice je poprvé zmiňována v historických pramenech v roce 1406. Její název je pravděpodobně odvozen od potoku Srbská, který se připomíná již v roce 1254. V roce 1960 bylo k vesnici připojeno Zlíčko. Zástavba je situovaná v dramatickém terénu podél strmě stoupající komunikace a na náhorní plošině, kde je i zemědělský areál. Zatímco podél strmé komunikace je situovaná historická zástavba s převahou hodnotných roubených stavení a občasnými zděnými domy broumovského typu, na návrší plošině převažuje novodobá zděná zástavba. Roubené objekty jsou drobného měřítka s obilným roubením a občas se vyskytuje i pavlač. Zděné domy broumovského typu jsou většinou novodobě stavebně upravené a jsou menšího objemu.</p>	
Podmínky ochrany KR a doplňující doporučení k ochraně KR:	
<p>K účelu <b>ochrany struktury zástavby</b> byly definovány následující podmínky:</p> <ul style="list-style-type: none"> <li>○ Bude respektována historická struktura zástavby s možností jejího úměrného doplnění, zejména na starých stavebních parcelách.</li> <li>○ Nová výstavba bude situována do kontaktu s existující zástavbou, jiné řešení je možné pouze u specifických typů rozptýlené zástavby.</li> <li>○ Je třeba omezit zásahy ovlivňující siluetu sídla a vyloučit stavby, které by vytvářely nový výrazný znak siluety existující zástavby.</li> <li>○ Je třeba přizpůsobit hmotové a materiálové řešení charakteru zástavby a to i mimo přímý kontakt s dochovanými objekty lidové architektury.</li> </ul>	

K účelu **ochrany charakteru zástavby** byly definovány následující podmínky:

- Bude chráněn charakter zástavby (zejména měřítko a hmoty) při architektonickém výrazu korespondujícím s dochovanou architekturou, nová výstavba se bude podřizovat formám a výrazu objektů – měřítko, hmoty, půdorysný tvar, výška, tvar střechy.

**Rozvoj zástavby v historické části obce se nedoporučuje. Možný stavební rozvoj, ale s hmotovým omezením, je možný pouze po obvodu náhorní plošiny – v místech stávající zástavby.**

## FOTODOKUMENTACE



Obr. 4.1.142, 4.1.143: Vysoká Srbská – náves s historickou zástavbou, novostavba s nevhodným sklonem střechy. (Foto: Atelier V)



Obr. 4.1.144: Vysoká Srbská – zástavba po obvodu náhorní plošiny. (Foto: Atelier V)



Obr. 4.1.145: Pohled na jižní část Vysoké Srbské, v pozadí vrch Borek (vlevo) a Bartoňova hora (uprostřed). (Foto: Atelier V)



LOsZ A14/1 Bělý			I.kat.	II.kat.	III.kat.	IV.kat.
KC	A	Obec (katastrální území)	Machov (Bělý)			
KP / pásmo	A14/a	první písemná zmínka	1241 (Historický lexikon obcí ČR)			
kategorie LOsZ	I.	počet obyvatel/domů v roce 1869 – 2001	628/77 – 121/85			

Z hlediska lidové architektury se jedná o hodnotnou vesnici. Novou výstavbu v obci se doporučuje omezit hmotou i materiálem – obzvláště v kontextu lidové architektury je třeba zvolit přísné parametry. Kde jsou zachovány skupiny hodnotné objekty lidové architektury, se nová výstavba nedoporučuje.



Obr. 4.1.146, 4.1.147: Druhé vojenské mapování (1836-1852) a současná ortofotomapa. (<http://www.mapy.cz>)

Hodnoty LOsZ:	
plošná památková ochrana	ne
památkově chráněné objekty	venkovská usedlost čp. 36
Charakter LOsZ (zapojení sídla do krajinného rámce):	
Lokalita zahrnuje zástavbu vsi Bělý, ležící ve velmi členitém terénu horního toku Ledhujky. Lokalita je ohraničena na severozápadě výraznou výšinou Chlum, jejíž lesnaté svahy prudce spadají k Ledhujce. Na jihovýchodě se krajina otevírá do zemědělských ploch, pouze na jihu vystupuje výrazná terénní dominanta – Machovský Šefel. Ves je rozložena podél vodoteče a v krajinných panoramatech se opírá o pozadí pravobřežních svahů. Zapojení zástavby a její struktury do krajinného rámce je velmi příznivé. Lokalita je většinou ohraničena okraji lesních porostů.	
Vizuální projev zástavby (urbanistická struktura a charakter zástavby):	
Obec byla založena v polovině 13. století v rámci benediktinské kolonizace Broumova a Policka. Zástavba obce je situovaná v mělkém údolí podél dvou souběžných komunikací v centru obce. Převažuje přízemní zástavba s velkým množstvím hodnotných roubených i zděných chalup, které jsou situovány ve skupinách nebo promíšeny s novodobou zástavbou různorodé kvality a stáří. Charakteristickým znakem dřevěných chalup je obílené roubení a lomenice tzv. komorového typu. Objevují se i roubené chalupy většího měřítka se čtyřsým průčelím a štenýři mezi okny. Původní zděné chalupy jsou převážně drobného měřítka a mívají šestitabulková okna se záklenkem.	
Podmínky ochrany KR a doplňující doporučení k ochraně KR:	
<p>K účelu <b>ochrany struktury zástavby</b> byly definovány následující podmínky:</p> <ul style="list-style-type: none"> <li>o Bude zachována historická struktura zástavby zpravidla bez možnosti jejího rozšíření (rozvoj obce je ukončen a bude dále směřovat k přestavbě a obnově existujících objektů, nová výstavba je možná pouze výjimečně).</li> <li>o Bude chráněna dochovaná silueta sídla a jeho vizuální projev v krajině (je třeba vyloučit stavby, které by měřítkem, formou, materiálem nebo barevností vytvářely nový znak vizuálního projevu sídla v krajině).</li> </ul> <p>K účelu <b>ochrany charakteru zástavby</b> byly definovány následující podmínky:</p> <ul style="list-style-type: none"> <li>o Při přestavbách, obnově nebo nové výstavbě bude chráněn charakter zástavby při využití tradičních architektonických forem, prvků a materiálů (zejména v kontextu s objekty a soubory se zřetelnými architektonickými hodnotami a s kulturními památkami), nová výstavba se bude podřizovat formám a výrazu tradičních objektů – půdorysný tvar, výška, tvar střechy, materiály a barevnost.</li> </ul>	



Obr. 4.1.148, 4.1.149: Bělý – dálkový pohled na Bělý od Machovské Lhoty, pohled na vesnici od západu. (Foto: Atelier V)



Obr. 4.1.150, 4.1.151: Bělý – roubený objekt z 19. století, původní zděná zástavba. (Foto: Atelier V)



Obr. 4.1.152: Pohled ze sedla nad Bělý a hřeben s vrcholem Chlum. (Foto: Atelier V)





Obr. 4.1.153: Bělý – lidová architektura – lomenice s klasovitým kladením prken do středního švu. (Foto: Atelier V)



Obr. 4.1.154, 4.1.155: Bělý – různorodá zástavba ve střední části sídla, pohled do údolí pod Machovským Šefelem. (Foto: Atelier V)



Obr. 4.1.156: Pohled ze sedla nad Bělým k Broumovským stěnám, k vrcholu Signál. (Foto: Atelier V)

LOsZ A14/2 Machov (+ samoty Vladivostok, Nad Horou, Pod Horou Nouzín)			I.kat.	II.kat.	III.kat.	IV.kat.
KC	A	Obec (katastrální území)	Machov (Machov, Bělý, Machovská Lhota)			
KP / pásmo	A14/a	první písemná zmínka	1354 (Machov), 1241 (Bělý), 1558 (Machovská Lhota) (Historický lexikon obcí ČR)			
kategorie LOsZ	I.	počet obyvatel/domů v roce 1869 – 2001	748/97 – 538/181 (Machov), 628/77 – 121/85 (Bělý), 528/71 – 114/67 (Machovská Lhota)			
	II.					
	III.					



Obr. 4.1.157, 4.1.158: Druhé vojenské mapování (1836-1852) a současná ortofotomapa. (<http://www.mapy.cz>)

Hodnoty LOsZ:	
plošná památková ochrana	ne
památkově chráněné objekty	kostel sv. Václava (Machov); sloup se sochou P. Marie Bolestné (Machov); venkovská usedlost čp. 24 (Machov); kříž při čp. 10, leží na rozhraní pozemků 25/1 a 25/2 (Machovská Lhota); zemědělský dvůr čp. 41 (Machovská Lhota); fara Kubečková čp. 54 (Machovská Lhota)



Charakter LOSZ (zapojení sídla do krajinného rámce):
Lokalita zahrnuje hustě zastavěné údolí Židovky ohraničené nad pravým břehem výraznými lesnatými svahy a otevírající se na levém – jižním – břehu do pozvolnějších svahů, stoupajících k okrajům lesních porostů krajinné dominanty Bor. V zástavbě východní části obce se vyskytuje řada cenných objektů lidové architektury. Zástavba je harmonicky zapojena do krajinného rámce. Lokalita je převážně ohraničena okraji lesních porostů, pouze v některých místech je použito pásmo cca 400 m od zástavby. K lokalitě jsou ještě připojeny samoty ve vyšších polohách masivu Boru (Nad Horou, Vladivostok, Končiny /Machovské/, Pod Horou)
Vizuální projev zástavby (urbanistická struktura a charakter zástavby):
Městys Machov býval od roku 1354 farní vsí, jež patřila vladkům z Adršpachu a později byl připojen k Náchodskému panství. V roce 1533 je již uváděn jako městečko. V 17. století, kdy zde zanikla fara, byla obec přifařena k Polici. Fara byla obnovena opět až v roce 1784. Dominantu obce tvoří barokní kostel sv. Václava z roku 1695. Zástavba sídla je různorodá, bez výraznější historické kvality, s převahou zděných objektů a to i patrových městského typu. Lidová architektura se objevuje pouze ojediněle, kumulována je v západní části obce, kde se dochovala roubená kovárna s podsíní na kamenných sloupech z roku 1799. Roubené a klasicistní domy pocházejí z 19. století.
Podmínky ochrany KR a doplňující doporučení k ochraně KR:
<b>A14/2a (LOSZ-III) – většina LOSZ (Machov)</b> K účelu <b>ochrany struktury zástavby</b> byly definovány následující podmínky: <ul style="list-style-type: none"><li>Urbanistická struktura sídla může být upravena a doplněna, rozvoj sídla je možný pouze v návaznosti na existující zástavbu sídla.</li><li>Nová výstavba na okrajích existující zástavby bude navržena s cílem vytvoření harmonického přechodu sídla do krajiny.</li></ul> K účelu <b>ochrany charakteru zástavby</b> byly definovány následující podmínky: <ul style="list-style-type: none"><li>Bude zachován charakter zástavby (zejména měřítko a hmoty) při individuálním architektonickém výrazu.</li><li>Budou respektovány architektonické hodnoty stávajících objektů ležících ve vizuálním kontextu a to řešením hmot, objemů a použitých materiálů ve vnějším výrazu navrhovaných staveb.</li></ul> <b>A14/2b (LOSZ-II) – Machovská Lhota</b> K účelu <b>ochrany struktury zástavby</b> byly definovány následující podmínky: <ul style="list-style-type: none"><li>Bude respektována historická struktura zástavby s možností jejího úměrného doplnění, zejména na starých stavebních parcelách.</li><li>Nová výstavba bude situována do kontaktu s existující zástavbou, jiné řešení je možné pouze u specifických typů rozptýlené zástavby.</li><li>Je třeba omezit zásahy ovlivňující siluetu sídla a vyloučit stavby, které by vytvářely nový výrazný znak siluety existující zástavby.</li><li>Je třeba přizpůsobit hmotové a materiálové řešení charakteru zástavby a to i mimo přímý kontakt s dochovanými objekty lidové architektury.</li></ul> K účelu <b>ochrany charakteru zástavby</b> byly definovány následující podmínky: <ul style="list-style-type: none"><li>Bude chráněn charakter zástavby (zejména měřítko a hmoty) při architektonickém výrazu korespondujícím s dochovanou architekturou, nová výstavba se bude podřizovat formám a výrazu objektů – měřítko, hmoty, půdorysný tvar, výška, tvar střechy.</li></ul> <b>A14/2c (LOSZ-I) – samoty Vladivostok, Nad Horou, Pod Horou Nouzín</b> K účelu <b>ochrany struktury zástavby</b> byly definovány následující podmínky: <ul style="list-style-type: none"><li>Bude zachována historická struktura zástavby zpravidla bez možnosti jejího rozšíření (rozvoj obce je ukončen a bude dále směřovat k přestavbě a obnově existujících objektů, nová výstavba je možná pouze výjimečně).</li><li>Bude chráněna dochovaná silueta sídla a jeho vizuální projev v krajině (je třeba vyloučit stavby, které by měřítkem, formou, materiálem nebo barevností vytvářely nový znak vizuálního projevu sídla v krajině).</li></ul> K účelu <b>ochrany charakteru zástavby</b> byly definovány následující podmínky: <ul style="list-style-type: none"><li>Při přestavbách, obnově nebo nové výstavbě bude chráněn charakter zástavby při využití tradičních architektonických forem, prvků a materiálů (zejména v kontextu s objekty a soubory se zřetelnými architektonickými hodnotami a s kulturními památkami), nová výstavba se bude podřizovat formám a výrazu tradičních objektů – půdorysný tvar, výška, tvar střechy, materiály a barevnost.</li></ul> <b>Stavební rozvoj obce v centrální části je možný bez výraznějšího omezení, pokud není v přímém kontextu s lidovou architekturou. Výstavba v lokalitách samot ve volné krajině je možná jenom výjimečně a to bez ohledu na kvalitu a hodnotu existujících staveb.</b>

FOTODOKUMENTACE



Obr. 4.1.159: Pohled na obec Machov ze severu, vpravo přírodní památka Na Vyhlídce. (Foto: Atelier V)



Obr. 4.1.160: Machov – dálkový pohled na vesnici od severu. (Foto: Atelier V)



Obr. 4.1.161: Pohled z Nízké Srbské na hřebeny s oblastí Pod Prameny Brlenky. (Foto: Atelier V)





**Obr. 4.1.162, 4.1.163:** Machovská Lhota – roubená lidová architektura drobného měřítka, dům s komorou v patře vysazenou na sloupech. (Foto: Atelier V)



**Obr. 4.1.168, 4.1.169:** Machov – stavení broumovského typu, Nizká Srbská – rozložitě roubené stavení s komorovým bedněním lomenice. (Foto: Atelier V)



**Obr. 4.1.164, 4.1.165:** Machovská Lhota, chalupa se strmou lomenicí. (Foto: Atelier V)



**Obr. 4.1.166, 4.1.167:** Machov – náves s barokním kostelem sv. Václava, uliční zástavba. (Foto: Atelier V)



LOsZ A16/1 Nové Dvorky			I.kat.	II.kat.	III.kat.	IV.kat.
KC	A	Obec (katastrální území)	Jívka (Janovice u Trutnova)			
KP / pásmo	A16/a	první písemná zmínka	---			
kategorie LOsZ	I.	počet obyvatel/domů v roce 1869 – 2001	---			



Obr. 4.1.170, 4.1.171: Druhé vojenské mapování (1836-1852) a současná ortofotomapa. (<http://www.mapy.cz>)

Hodnoty LOsZ:	
plošná památková ochrana	ne
památkově chráněné objekty	ne
Charakter LOsZ (zapojení sídla do krajinného rámce):	
Lokalita zahrnuje odloučenou zástavbu Nových Dvorků a Nových Domů, zasazenou do lesních porostů na terénním stupni pod okrajem Skalské kuesty, nad levobřežními svahy Dřevíče. Vzniká situace, kdy zástavby s dochovanými formami je působivé a harmonicky zasazena do terénu a do vegetace. Lokalita je ohraničena okraji lesních porostů.	
Vizuální projev zástavby (urbanistická struktura a charakter zástavby):	
Zástavba je tvořena usedlostmi a chalupami s dochovanými formami, měřítkem a hmotami. Zástavba v zeleni je velmi harmonicky zapojena do krajinného rámce.	
Podmínky ochrany KR a doplňující doporučení k ochraně KR:	
<p>K účelu <b>ochrany struktury zástavby</b> byly definovány následující podmínky:</p> <ul style="list-style-type: none"> <li>○ Bude zachována historická struktura zástavby zpravidla bez možnosti jejího rozšíření (rozvoj obce je ukončen a bude dále směřovat k přestavbě a obnově existujících objektů, nová výstavba je možná pouze výjimečně).</li> <li>○ Bude chráněna dochovaná silueta sídla a jeho vizuální projev v krajině (je třeba vyloučit stavby, které by měřítkem, formou, materiálem nebo barevností vytvářely nový znak vizuálního projevu sídla v krajině).</li> </ul> <p>K účelu <b>ochrany charakteru zástavby</b> byly definovány následující podmínky:</p> <ul style="list-style-type: none"> <li>○ Při přestavbách, obnově nebo nové výstavbě bude chráněn charakter zástavby při využití tradičních architektonických forem, prvků a materiálů (zejména v kontextu s objekty a soubory se zřetelnými architektonickými hodnotami a s kulturními památkami), nová výstavba se bude podřizovat formám a výrazu tradičních objektů – půdorysný tvar, výška, tvar střechy, materiály a barevnost.</li> </ul>	

## FOTODOKUMENTACE



Obr. 4.1.172: Pohled na osadu N. Domky, v pozadí hřeben Adršpašsko-teplických skal (vlevo Strážný vrch). (Foto: Atelier V)



Obr. 4.1.173: Pohled na Janovice od sedla Nové Domky, v pozadí uprostřed hřeben nad Hodkovicemi. (Foto: Atelier V)



Obr. 4.1.174: Pohled z osady Nové Domky na údolí s okrajem Janovic a hřeben mezi vrchy Hradiště a Přední Hradiště. (Foto: Atelier V)



LOsZ A16/2 Studnice			I.kat.	II.kat.	III.kat.	IV.kat.
KC	A	Obec (katastrální území)	Jívka (Studnice u Jívky)			
KP / pásmo	A16/a	první písemná zmínka	---			
kategorie LOsZ	I.	počet obyvatel/domů v roce 1869 – 2001	---			



Obr. 4.1.175, 4.1.176: Druhé vojenské mapování (1836-1852) a současná ortofotomapa. (<http://www.mapy.cz>)

Hodnoty LOsZ:	
plošná památková ochrana	ne
památkově chráněné objekty	ne
Charakter LOsZ (zapojení sídla do krajinného rámce):	
Lokalita zahrnuje zástavbu vsi Studnice na horním toku potoka Vlášanky. Leží v zajímavé krajinné poloze ohraničené ze severu a východu výraznými lesnatými okraji Skalské, resp. Vysokokamenské kuesty. Díky výraznému krajinnému prostředí, dochované urbanistické struktuře a dochovaným formám jednotlivých staveb vniká zřetelná harmonie zástavby a krajinného rámce. Lokalita je ohraničena okraji lesních porostů.	
Vizuální projev zástavby (urbanistická struktura a charakter zástavby):	
Osada, jejíž zástavba je situovaná podél strmě stoupající komunikace, je součástí Jívky. Má rekreační charakter, v závěru sídla je situován větší novodobý rekreační objekt.	
Podmínky ochrany KR a doplňující doporučení k ochraně KR:	
<p>K účelu <b>ochrany struktury zástavby</b> byly definovány následující podmínky:</p> <ul style="list-style-type: none"> <li>o Bude zachována historická struktura zástavby zpravidla bez možnosti jejího rozšíření (rozvoj obce je ukončen a bude dále směřovat k přestavbě a obnově existujících objektů, nová výstavba je možná pouze výjimečně).</li> <li>o Bude chráněna dochovaná silueta sídla a jeho vizuální projev v krajině (je třeba vyloučit stavby, které by měřítkem, formou, materiálem nebo barevností vytvářely nový znak vizuálního projevu sídla v krajině).</li> </ul> <p>K účelu <b>ochrany charakteru zástavby</b> byly definovány následující podmínky:</p> <ul style="list-style-type: none"> <li>o Při přestavbách, obnově nebo nové výstavbě bude chráněn charakter zástavby při využití tradičních architektonických forem, prvků a materiálů (zejména v kontextu s objekty a soubory se zřetelnými architektonickými hodnotami a s kulturními památkami), nová výstavba se bude podřizovat formám a výrazu tradičních objektů – půdorysný tvar, výška, tvar střechy, materiály a barevnost.</li> </ul> <p><b>Vzhledem k poloze sídla a stávající dochované lidové architektuře se další stavební rozvoj nedoporučuje.</b></p>	

## FOTODOKUMENTACE



Obr. 4.1.177: Pohled přes osadu Studnice k oblasti Skály a hřeben Adršpašsko-teplických skal (vlevo vrch Čáp). (Foto: Atelier V)



Obr. 4.1.178: Pohled na osadu Studnice a na údolí s hřebenem Stárkovských bučin. (Foto: Atelier V)



Obr. 4.1.179: Pohled z osady Studnice na hřeben s vrchem Záhoř. (Foto: Atelier V)





Obr. 4.1.180, 4.1.181: Ukázka staveb v osadě Studnice. (Foto: Atelier V)

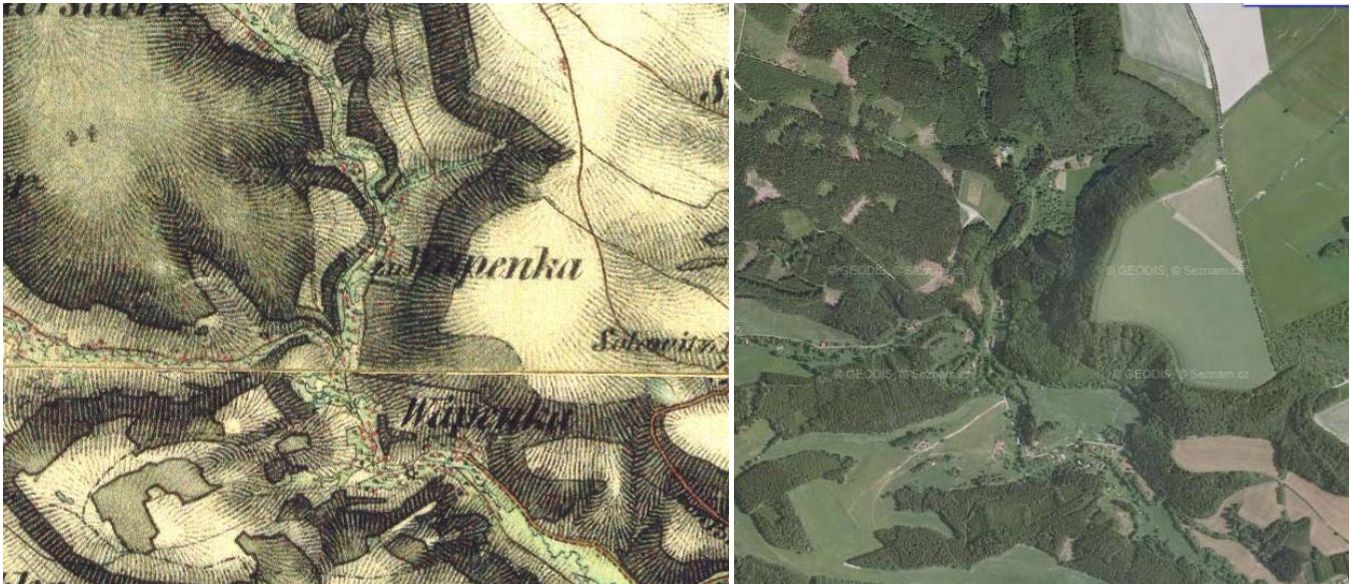


Obr. 4.1.182, 4.1.183: Studnice – hodnotná lidová architektura pohledově znehodnocena rozvaděčem, nevhodné měřítko rekreačního objektu v závěru vesnice. (Foto: Atelier V)



Obr. 4.1.184: Studnice – novostavba vhodného měřítka. (Foto: Atelier V)

LOsZ A17/1 Vápenka			I.kat.	II.kat.	III.kat.	IV.kat.
KC	A	Obec (katastrální území)	Stárkov (Stárkov), Jívka (D. Vernéřovice)			
KP / pásmo	A17/a	první písemná zmínka	1589 (Historický lexikon obcí ČR)			
kategorie LOsZ	I.	počet obyvatel/domů v roce 1869 – 2001	270/42 – 15/23			



Obr. 4.1.185, 4.1.186: Druhé vojenské mapování (1836-1852) a současná ortofotomapa. (<http://www.mapy.cz>)

Hodnoty LOsZ:	
plošná památková ochrana	ne
památkově chráněné objekty	ne
Charakter LOsZ (zapojení sídla do krajinného rámce):	
<p>Lokalita zahrnuje zástavbu vsi Vápenka, rozložené v severní části v údolí sevřeném lesnatými svahy Záhoře a okrajem Vysokokamenské kuesty, v jižní části pak v mírně rozšířeném údolí Dřevíče, obklopeném lesními porosty. Vzniká velmi působivý krajinný rámec, který při dochované struktuře zástavby a přítomnosti cenných objektů lidové architektury vytváří cenné scenérie a výraznou harmonii zástavby a krajinného rámce. Lokalita je ohraničena okraji lesních porostů.</p>	
Vizuální projev zástavby (urbanistická struktura a charakter zástavby):	
<p>Drobné sídlo je dnes částí Stárkova. Zástavba je rozptýlená v jednostranně zaříznutém údolí, v jeho mělké části. Zástavbu tvoří roubená lidová architektura.</p>	
Podmínky ochrany KR a doplňující doporučení k ochraně KR:	
<p>K účelu <b>ochrany struktury zástavby</b> byly definovány následující podmínky:</p> <ul style="list-style-type: none"><li>○ Bude zachována historická struktura zástavby zpravidla bez možnosti jejího rozšíření (rozvoj obce je ukončen a bude dále směřovat k přestavbě a obnově existujících objektů, nová výstavba je možná pouze výjimečně).</li><li>○ Bude chráněna dochovaná silueta sídla a jeho vizuální projev v krajině (je třeba vyloučit stavby, které by měřítkem, formou, materiálem nebo barevností vytvářely nový znak vizuálního projevu sídla v krajině).</li></ul> <p>K účelu <b>ochrany charakteru zástavby</b> byly definovány následující podmínky:</p> <ul style="list-style-type: none"><li>○ Při přestavbách, obnově nebo nové výstavbě bude chráněn charakter zástavby při využití tradičních architektonických forem, prvků a materiálů (zejména v kontextu s objekty a soubory se zřetelnými architektonickými hodnotami a s kulturními památkami), nová výstavba se bude podřizovat formám a výrazu tradičních objektů – půdorysný tvar, výška, tvar střechy, materiály a barevnost.</li></ul> <p><b>Další stavební rozvoj se zde vzhledem k hodnotnému ucelenému souboru historické zástavby nedoporučuje.</b></p>	



FOTODOKUMENTACE



Obr. 4.1.187: Údolí osady Vápenka (dnes součást obce Stárvkov). (Foto: Atelier V)



Obr. 4.1.188, 4.1.189: Vápenka – lidová architektura, poloroubený dům s neobvykle širokým průčelím. (Foto: Atelier V)



Obr. 4.1.190, 4.1.191: Vápenka – ukázka zdařilé rekonstrukce, roubené stavení podkrkonošského typu. (Foto: Atelier V)

LOsZ A17/2 Stárvkov			I.kat.	II.kat.	III.kat.	IV.kat.
KC	A	Obec (katastrální území)	Stárvkov (Stárvkov, Horní Dřevíč)			
KP / pásmo	A17/a	první písemná zmínka	1250 (Stárvkov), 1341 (Horní Dřevíč) (Historický lexikon obcí ČR)			
kategorie LOsZ	II.	počet obyvatel/domů v roce 1869 – 2001	1119/161 – 475/115 (Stárvkov), 484/76 – 90/66 (Horní Dřevíč)			



Obr. 4.1.192, 4.1.193: Druhé vojenské mapování (1836-1852) a současná ortofotomapa. (<http://www.mapy.cz>)

Hodnoty LOsZ:	
plošná památková ochrana	ne
památkově chráněné objekty	kostel sv. Josefa Pěstouna; kaplička Čtrnácti sv. pomocníků na konci křížové cesty; křížová cesta při cestě za kostelem; socha sv. Jana Nepomuckého na cestě ke kostelu; sousoší Ukřižování za kostelem; sloup se sochou P. Marie na náměstí; zámek čp. 1, fara čp. 73, radnice čp. 82
Charakter LOsZ (zapojení sídla do krajinného rámce):	
Lokalita zahrnuje zástavbu Stárvkova a Horní Dřevíče. Jedná se o mohutné údolí potoka Dřevíče s bočním údolím pravobřežního přítoku – Jívky. Údolí Dřevíče je asymetrické, protože je nad levým břehem výrazně vymezeno lesnatým okrajem Vysokokamenské kuesty, zatímco nad pravým břehem se otevírá svahy k okrajům lesních porostů hřbetu Pustiny. Zástavba s četnými cennými stavbami lidové architektury se poměrně harmonicky zapojuje do krajinného rámce. Lokalita je na severovýchodě ohraničena lesními okraji, na jihozápadě pak pásmem cca 500 m od zástavby.	
Vizuální projev zástavby (urbanistická struktura a charakter zástavby):	
Sídlo se připomíná v roce 1321 jako statek Bohuše. V letech 1359 až 1371 zde již stával farní kostel. Na město se všemi právy k tomu náležejícími byl Stárvkov povýšen v roce 1573, ale ve 20. století se stává opět vesnicí. Nad sídlem je šibeniční vrch a po úbočí kopce ve směru od hřbitova ke kapli na vrchu vede křížová cesta s figurálními reliéfy z 2. poloviny 19. století. Původní kostel vyhořel v roce 1652, barokní kostel sv. Josefa Pěstouna je z let 1654 až 1662. Historicky cenná je patrová roubená fara s mansardovou střechou z roku 1582, která patří k nejstarším roubeným stavbám v Čechách. Na místě tvrze z poloviny 13. století, kterou připomínají nevýrazné terénní tvary, stojí původně renesanční zámek z 16. století, později barokně přestavěný a upravovaný v roce 1927. Původní dochovaná obytná zástavba v obci je z 19. století, situovaná v údolí potoka Dřevíče. Zachoval se poslední roubený dům s podsíní. Náměstí má čtvercový půdorys s klasicistní kašnou a radnicí původně ze 17. století, přestavěnou roku 1854. Prostornému náměstí vévodí kostel sv. Josefa Pěstouna. Na náměstí se dochovaly hodnotné objekty včetně roubeného domu s podsíní. V současnosti je zástavba mimo náměstí velice rozmanitá, přízemní roubené domy jsou promíseny se zástavbou novodobou. Do LOsZ je zahrnuta také část obce Dřevíč – Horní Dřevíč. Ve vesnici, která se rozprostírá na svazích hlubokého údolí potoka Dřevíče, je různorodá zástavba. Lidová architektura se objevuje ojediněle.	



# Podmínky ochrany KR a doplňující doporučení k ochraně KR:

K účelu **ochrany struktury zástavby** byly definovány následující podmínky:

- Bude respektována historická struktura zástavby s možností jejího úměrného doplnění, zejména na starých stavebních parcelách.
- Nová výstavba bude situována do kontaktu s existující zástavbou, jiné řešení je možné pouze u specifických typů rozptýlené zástavby.
- Je třeba omezit zásahy ovlivňující siluetu sídla a vyloučit stavby, které by vytvářely nový výrazný znak siluety existující zástavby.
- Je třeba přizpůsobit hmotové a materiálové řešení charakteru zástavby a to i mimo přímý kontakt s dochovanými objekty lidové architektury.

K účelu **ochrany charakteru zástavby** byly definovány následující podmínky:

- Bude chráněn charakter zástavby (zejména měřítko a hmoty) při architektonickém výrazu korespondujícím s dochovanou architekturou, nová výstavba se bude podřizovat formám a výrazu objektů – měřítko, hmoty, půdorysný tvar, výška, tvar střechy.

**Stavební rozvoj mimo historickou zástavbu náměstí je možný s hmotovým omezením a s respektováním stávající lidové architektury s omezením i materiálovým.**

## FOTODOKUMENTACE



**Obr. 4.1.194:** Pohled na obec Stárvkov, v pozadí Stárvkovská stráž a hřeben Vysoký kámen. (Foto: Atelier V)



**Obr. 4.1.195, 4.1.196:** Pohled z úbočí křížové cesty obce Stárvkov na údolí s lokalitou Bystré, jedno z vyobrazení křížové cesty. (Foto: Atelier V)



**Obr. 4.1.197, 4.1.198:** Stárvkov – patrový roubený dům, ulička v centru sídla. (Foto: Atelier V)



**Obr. 4.1.199, 4.1.200:** Stárvkov – nová výstavba s nevhodně řešeným průčelím, dům s podsíní. (Foto: Atelier V)



**Obr. 4.1.201, 4.1.202:** Horní Dřevíč – novodobá zástavba smíšeného typu, mysteriózní působivost situování usedlosti broumovského typu v okrajové poloze sídla. (Foto: Atelier V)



LOsZ A17/3 Dřevíč			I.kat.	II.kat.	III.kat.	IV.kat.
KC	A	Obec (katastrální území)	Hronov (Velký Dřevíč)			
KP / pásmo	A17/a	první písemná zmínka	1390 (Historický lexikon obcí ČR)			
kategorie LOsZ	III.	počet obyvatel/domů v roce 1869 – 2001	807/95 – 753/256			



Obr. 4.1.203, 4.1.204: Druhé vojenské mapování (1836-1852) a současná ortofotomapa. (<http://www.mapy.cz>)

Hodnoty LOsZ:	
plošná památková ochrana	ne
památkově chráněné objekty	venkovská usedlost čp. 42
Charakter LOsZ (zapojení sídla do krajinného rámce):	
Lokalita zahrnuje zástavbu Velkého Dřevíče v hlubokém údolí potoka Dřevíč. Blízkost Hronova ovlivnila růst novodobé zástavby mimo původní situaci potoční vsi. Lokalita je ohraničena nad pravým břehem Dřevíče pásmem cca 500 m od zástavby, nad levým břehem pak okraj lesních porostů.	
Vizuální projev zástavby (urbanistická struktura a charakter zástavby):	
Vesnice se připomíná roku 1390. Na Zalesněném ostrohu Homole stávala tvrz na Zámčatech, která zanikla pravděpodobně v 15. století. Zástavba je situována podél komunikace vedoucí v malebně sevřeném údolí potoka Dřevíč. Převažuje novodobá přízemní zděná zástavba. Lidová architektura se dochovala ojediněle.	
Podmínky ochrany KR a doplňující doporučení k ochraně KR:	
<p>K účelu <b>ochrany struktury zástavby</b> byly definovány následující podmínky:</p> <ul style="list-style-type: none"> <li>Urbanistická struktura sídla může být upravena a doplněna, rozvoj sídla je možný pouze v návaznosti na existující zástavbu sídla.</li> <li>Nová výstavba na okrajích existující zástavby bude navržena s cílem vytvoření harmonického přechodu sídla do krajiny.</li> </ul> <p>K účelu <b>ochrany charakteru zástavby</b> byly definovány následující podmínky:</p> <ul style="list-style-type: none"> <li>Bude zachován charakter zástavby (zejména měřítko a hmoty) při individuálním architektonickém výrazu.</li> <li>Budou respektovány architektonické hodnoty stávajících objektů ležících ve vizuálním kontextu a to řešením hmot, objemů a použitých materiálů ve vnějším výrazu navrhovaných staveb.</li> </ul> <p><b>Stavební rozvoj by měl být omezen vzhledem k výrazně harmonickému zapojení zástavby do přírodního rámce.</b></p>	

## FOTODOKUMENTACE



Obr. 4.1.205: Velký Dřevíč. (Foto: Atelier V)



Obr. 4.1.206: Nivní louky u Velkého Dřevíče. (Foto: Atelier V)



LOsZ A18/1 Maršov			I.kat.	II.kat.	III.kat.	IV.kat.
KC	A	Obec (katastrální území)	Velké Petrovice (Maršov nad Metují), Česká Metuje (Česká Metuje), Žďár nad Metují (Žďár nad Metují)			
KP / pásmo	A18/b	první písemná zmínka	1390 (Historický lexikon obcí ČR)			
kategorie LOsZ	I.	počet obyvatel/domů v roce 1869 – 2001	214/31 – 22/28			



Obr. 4.1.207, 4.1.208: Druhé vojenské mapování (1836-1852) a současná ortofotomapa. (<http://www.mapy.cz>)

Hodnoty LOsZ:	
plošná památková ochrana	ne
památkově chráněné objekty	ne
Charakter LOsZ (zapojení sídla do krajinného rámce):	
Lokalita zahrnuje zástavbu malého sídla Maršov nad Metují, ponořeného do údolí Metuje a rozloženého převážně na jejím pravobřežním svahu. Dochovanost struktury zástavby a cennost staveb lidové architektury tvoří výraznou harmonii sídla a jeho krajinného rámce. Lokalita je vymezena na severu okrají lesních porostů, na jihu pak pásmem cca 500 m od zástavby.	
Vizuální projev zástavby (urbanistická struktura a charakter zástavby):	
Maršov nad Metují byl založen v polovině 13. století v rámci benediktinské kolonizace Broumovska a Policka. Vesnice drobného měřítka se rozkládá v hluboce zaříznutém údolí toku Metuje. Objekty jsou rozloženy v poměrně členitém terénu s velkým převýšením. Převažuje zde původní roubená zástavba z 1. poloviny 19. století, která je doplněna přízemními zděnými objekty. Některé domy nesou znaky lidové architektury broumovského typu v podobě štukových pilastrů mezi okny v trojúhelném štítu. Jsou však menšího měřítka. Obec má převážně rekreační charakter.	
Podmínky ochrany KR a doplňující doporučení k ochraně KR:	
<p>K účelu <b>ochrany struktury zástavby</b> byly definovány následující podmínky:</p> <ul style="list-style-type: none"> <li>○ Bude zachována historická struktura zástavby zpravidla bez možnosti jejího rozšíření (rozvoj obce je ukončen a bude dále směřovat k přestavbě a obnově existujících objektů, nová výstavba je možná pouze výjimečně).</li> <li>○ Bude chráněna dochovaná silueta sídla a jeho vizuální projev v krajině (je třeba vyloučit stavby, které by měřítkem, formou, materiálem nebo barevností vytvářely nový znak vizuálního projevu sídla v krajině).</li> </ul> <p>K účelu <b>ochrany charakteru zástavby</b> byly definovány následující podmínky:</p> <ul style="list-style-type: none"> <li>○ Při přestavbách, obnově nebo nové výstavbě bude chráněn charakter zástavby při využití tradičních architektonických forem, prvků a materiálů (zejména v kontextu s objekty a soubory se zřetelnými architektonickými hodnotami a s kulturními památkami), nová výstavba se bude podřizovat formám a výrazu tradičních objektů – půdorysný tvar, výška, tvar střechy, materiály a barevnost.</li> </ul> <p><b>Další rozvoj obce se nedoporučuje vzhledem k stávající dochované lidové architektuře a nenásilnému splynutí sídla s okolní krajinou, které by již neměla narušovat novodobá výstavba.</b></p>	

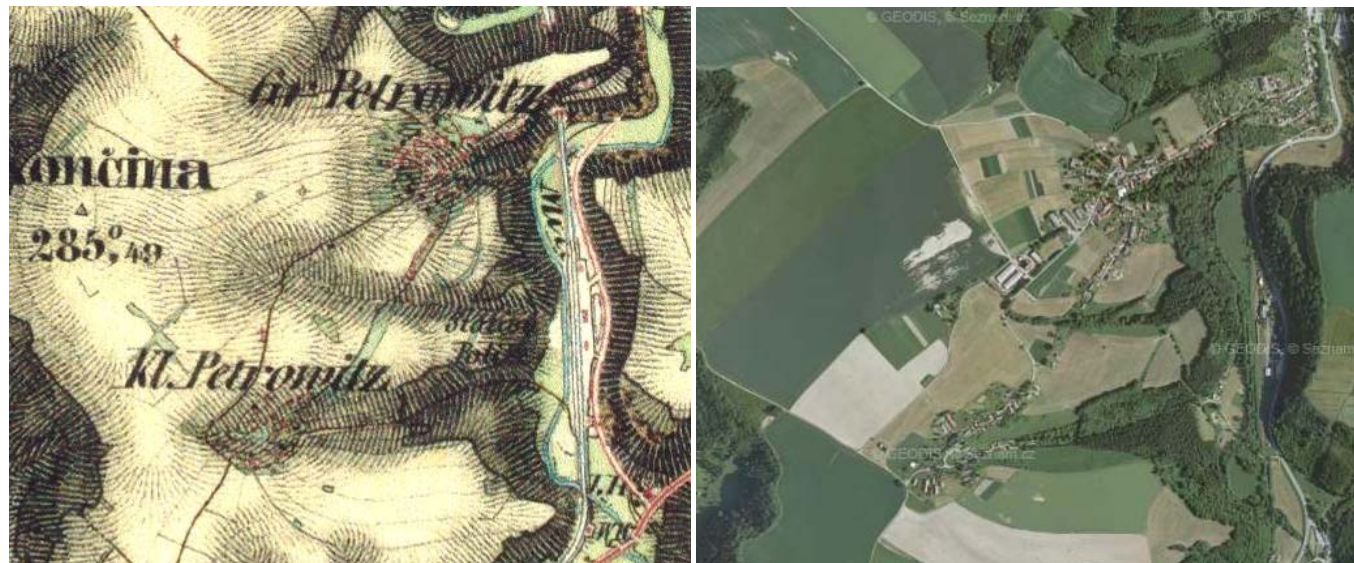
## FOTODOKUMENTACE



Obr. 4.1.209, 4.1.210: Maršov – přízemní zděná zástavba na východním okraji obce, původní roubená zástavba z 1. poloviny 19. století. (Foto: Atelier V)



LOsZ A18/2 Velké Petrovice (A18/2a - Petrovičky, A18/2b Velké Petrovice)			I.kat.	II.kat.	III.kat.	IV.kat.
KC	A	Obec (katastrální území)	Velké Petrovice (Velké Petrovice)			
KP / pásmo	A18/b	první písemná zmínka	1255 (Petrovice), 1255 (Petrovičky) (Historický lexikon obcí ČR)			
kategorie LOsZ	II.	III.	počet obyvatel/domů v roce 1869 – 2001 431/61 – 318/106 (Petrovice), 194/31 – 30/31 (Petrovičky)			



Obr. 4.1.211, 4.1.212: Druhé vojenské mapování (1836-1852) a současná ortofotomapa. (<http://www.mapy.cz>)

Hodnoty LOsZ:	
plošná památková ochrana	ne
památkově chráněné objekty	ne
Charakter LOsZ (zapojení sídla do krajinného rámce):	
Obec Velké Petrovice leží většinou zástavby v náhorní poloze nad pravobřežní hranou lesnatých svahů údolí Metuje, resp. historicky stoupala podél cesty ze dna údolí od soutoku Metuje a Ledhujky ke středu obce. Na západě se obec otevírá velkým zemědělským areálem do otevřené krajiny. Vztah zástavby a krajinného rámce postrádá výraznější soulad. Zástavba Petroviček leží jižněji v horní části rychle se zahlubujícího údolí drobného pravobřežního přítoku Metuje a vytváří příznivý vztah zástavby ke krajinnému prostředí. Lokalita je na západě ohraničena okraji lesů, na východě v zemědělských plochách pak pásmem cca 500 m od zástavby.	
Vizuální projev zástavby (urbanistická struktura a charakter zástavby):	
Vznik vesnice se předpokládá kolem poloviny 13. století, kdy byla součástí náchodského panství a posléze patřila k břevnovskému klášteru benediktinů v Polici nad Metují. Původní roubená zástavba z konce 18. až 19. století se dochovala kolem návsi. V okrajových částech je zděná novodobá zástavba různorodé kvality i objemů – rodinné vilky, patrové domy řadové i bytové domy. Obec je zcela na svém jihozápadním okraji náhorní plošiny degradována gigantickým zemědělským areálem.	
Podmínky ochrany KR a doplňující doporučení k ochraně KR:	
<b>A18/2a – Petrovičky (LOsZ II)</b> K účelu <b>ochrany struktury zástavby</b> byly definovány následující podmínky: <ul style="list-style-type: none"><li>○ Bude respektována historická struktura zástavby s možností jejího úměrného doplnění, zejména na starých stavebních parcelách.</li><li>○ Nová výstavba bude situována do kontaktu s existující zástavbou, jiné řešení je možné pouze u specifických typů rozptýlené zástavby.</li><li>○ Je třeba omezit zásahy ovlivňující siluetu sídla a vyloučit stavby, které by vytvářely nový výrazný znak siluety existující zástavby.</li><li>○ Je třeba přizpůsobit hmotové a materiálové řešení charakteru zástavby a to i mimo přímý kontakt s dochovanými objekty lidové architektury.</li></ul>	

K účelu **ochrany charakteru zástavby** byly definovány následující podmínky:

- Bude chráněn charakter zástavby (zejména měřítko a hmoty) při architektonickém výrazu korespondujícím s dochovanou architekturou, nová výstavba se bude podřizovat formám a výrazu objektů – měřítko, hmoty, půdorysný tvar, výška, tvar střechy.

#### A18/2b . Velké Petrovice LOsZ III)

K účelu **ochrany struktury zástavby** byly definovány následující podmínky:

- Urbanistická struktura sídla může být upravena a doplněna, rozvoj sídla je možný pouze v návaznosti na existující zástavbu sídla.
- Nová výstavba na okrajích existující zástavby bude navržena s cílem vytvoření harmonického přechodu sídla do krajiny.

K účelu **ochrany charakteru zástavby** byly definovány následující podmínky:

- Bude zachován charakter zástavby (zejména měřítko a hmoty) při individuálním architektonickém výrazu.
- Budou respektovány architektonické hodnoty stávajících objektů ležících ve vizuálním kontextu a to řešením hmot, objemů a použitých materiálů ve vnějším výrazu navrhovaných staveb.

**Nová zástavba by se měla zcela omezit v historickém centru vesnice, jinak celkem bez omezení a bez dalšího rozšíření na náhorní planinu.**

## FOTODOKUMENTACE



Obr. 4.1.213: Petrovičky – náves. (Foto: Atelier V)



Obr. 4.1.214: Velké Petrovice – různorodá zástavba. (Foto: Atelier V)





Obr. 4.1.215: Velké Petrovice – návesní prostor. (Foto: Atelier V)



Obr. 4.1.216, 217: Petrovičky – nevhodné hmotové řešení novostavby, příklad nevhodného řešení rekreačních objektů. (Foto: Atelier V)



Obr. 4.1.218: Velké Petrovice – původní zástavba. (Foto: Atelier V)

LOsZ B1/1 Paseka			I.kat.	II.kat.	III.kat.	IV.kat.
KC	B	Obec (katastrální území)	Radvanice (Radvanice v Čechách)			
KP / pásmo	B1/a	první písemná zmínka	---			
kategorie LOsZ	I.	počet obyvatel/domů v roce 1869 – 2001	---			



Obr. 4.1.219, 4.1.220: Druhé vojenské mapování (1836-1852) a současná ortofotomapa. (<http://www.mapy.cz>)

Hodnoty LOsZ:	
plošná památková ochrana	ne
památkově chráněné objekty	ne
Charakter LOsZ (zapojení sídla do krajinného rámce):	
Samoty na západním okraji CHKO vysoko na Žaltmanském hřbetu vytvářejí výraznou harmonii zástavby s úměrnými formami a měřítkem a krajinného rámce. Drobná lokalita je ohraničena okraji lesních porostů.	
Vizuální projev zástavby (urbanistická struktura a charakter zástavby):	
Uzavřená osamocená lokalita v náhorní poloze Žaltmanského hřbetu vyniká jedinečností odloučenosti a harmonického vztahu sporadické zástavby a krajinného rámce.	
Podmínky ochrany KR a doplňující doporučení k ochraně KR:	
K účelu <b>ochrany struktury zástavby</b> byly definovány následující podmínky: <ul style="list-style-type: none"><li>○ Bude zachována historická struktura zástavby zpravidla bez možnosti jejího rozšíření (rozvoj obce je ukončen a bude dále směřovat k přestavbě a obnově existujících objektů, nová výstavba je možná pouze výjimečně).</li><li>○ Bude chráněna dochovaná silueta sídla a jeho vizuální projev v krajině (je třeba vyloučit stavby, které by měřítkem, formou, materiálem nebo barevností vytvářely nový znak vizuálního projevu sídla v krajině).</li></ul> K účelu <b>ochrany charakteru zástavby</b> byly definovány následující podmínky: <ul style="list-style-type: none"><li>○ Při přestavbách, obnově nebo nové výstavbě bude chráněn charakter zástavby při využití tradičních architektonických forem, prvků a materiálů (zejména v kontextu s objekty a soubory se zřetelnými architektonickými hodnotami a s kulturními památkami), nová výstavba se bude podřizovat formám a výrazu tradičních objektů – půdorysný tvar, výška, tvar střechy, materiály a barevnost.</li></ul> <b>Rozšiřování zástavby ve volné krajině je možné pouze výjimečně.</b>	



LOsZ B1/2 Odolov (vč. samoty V Pustinách)			I.kat.	II.kat.	III.kat.	IV.kat.
KC	B	Obec (katastrální území)	Malé Svatoňovice (Odolov), Rtyně v Podkrkonoší (Rtyně v Podkrkonoší)			
KP / pásmo	B1/a	první písemná zmínka	1720 (Odolov) (Historický lexikon obcí ČR)			
kategorie LOsZ	I.	počet obyvatel/domů v roce 1869 – 2001	260/33 – 42/37			



Obr. 4.1.221, 4.1.222: Druhé vojenské mapování (1836-1852) a současná ortofotomapa. (<http://www.mapy.cz>)

Hodnoty LOsZ:	
plošná památková ochrana	ne
památkově chráněné objekty	hraniční kámen na hřebenu Jestřebích hor
Charakter LOsZ (zapojení sídla do krajinného rámce):	
Rozptýlená zástavba Odolova, rozložená na západním svahu Kraví hory, vybíhá do území CHKO osamocenými objekty, které v klínu souvislých lesních porostů Jestřebích hor vytvářejí lokalitu s výrazným souladem zástavby a krajinného rámce. Lokalita je ohraničena okrají lesů a hranicí CHKO.	
Vizuální projev zástavby (urbanistická struktura a charakter zástavby):	
Osamocená lokalita v sedle Jestřebích hor vyniká jedinečností odloučenosti a harmonického vztahu sporadické zástavby a krajinného rámce.	
Podmínky ochrany KR a doplňující doporučení k ochraně KR:	
<p>K účelu <b>ochrany struktury zástavby</b> byly definovány následující podmínky:</p> <ul style="list-style-type: none"><li>○ Bude zachována historická struktura zástavby zpravidla bez možnosti jejího rozšíření (rozvoj obce je ukončen a bude dále směřovat k přestavbě a obnově existujících objektů, nová výstavba je možná pouze výjimečně).</li><li>○ Bude chráněna dochovaná silueta sídla a jeho vizuální projev v krajině (je třeba vyloučit stavby, které by měřítkem, formou, materiálem nebo barevností vytvářely nový znak vizuálního projevu sídla v krajině).</li></ul> <p>K účelu <b>ochrany charakteru zástavby</b> byly definovány následující podmínky:</p> <ul style="list-style-type: none"><li>○ Při přestavbách, obnově nebo nové výstavbě bude chráněn charakter zástavby při využití tradičních architektonických forem, prvků a materiálů (zejména v kontextu s objekty a soubory se zřetelnými architektonickými hodnotami a s kulturními památkami), nová výstavba se bude podřizovat formám a výrazu tradičních objektů – půdorysný tvar, výška, tvar střechy, materiály a barevnost.</li></ul> <p><b>Rozšiřování zástavby ve volné krajině je možné pouze výjimečně.</b></p>	

LOsZ B2/1 Zlíčko			I.kat.	II.kat.	III.kat.	IV.kat.
KC	B	Obec (katastrální území)	Vysoká Srbská (Zlíčko, Vysoká Srbská)			
KP / pásmo	B2b	první písemná zmínka	1545 (Historický lexikon obcí ČR)			
kategorie LOsZ	III.	počet obyvatel/domů v roce 1869 – 2001	209/30 – 75/42			



Obr. 4.1.223, 4.1.224: Druhé vojenské mapování (1836-1852) a současná ortofotomapa. (<http://www.mapy.cz>)

Hodnoty LOsZ:	
plošná památková ochrana	ne
památkově chráněné objekty	venkovský dům čp. 8
Charakter LOsZ (zapojení sídla do krajinného rámce):	
Lokalita leží ve velmi zajímavém terénu okraje Homolské pahorkatiny vůči Vysokosrbské kuestě. Zástavba je rozložena ve svažitém terénu, nevyniká však výraznější harmonií s krajinným rámcem. Lokalita zahrnuje též zástavbu Sedmákovic s velmi harmonickým zapojením poměrně rozptýlené zástavby do krajinného rámce údolí Brlenky. Lokalita je vymezena okrají lesních porostů.	
Vizuální projev zástavby (urbanistická struktura a charakter zástavby):	
Vesnice je v podstatě součástí Vysoké Srbské. Zástavba je jednostranně situovaná na svazích trychtýřovitého údolí. Převažuje novodobá zděná zástavba různé kvality. Lidová architektura je představovaná roubenými domy, které se zde objevují ojediněle.	
Podmínky ochrany KR a doplňující doporučení k ochraně KR:	
<p>K účelu <b>ochrany struktury zástavby</b> byly definovány následující podmínky:</p> <ul style="list-style-type: none"><li>○ Urbanistická struktura sídla může být upravena a doplněna, rozvoj sídla je možný pouze v návaznosti na existující zástavbu sídla.</li><li>○ Nová výstavba na okrajích existující zástavby bude navržena s cílem vytvoření harmonického přechodu sídla do krajiny.</li></ul> <p>K účelu <b>ochrany charakteru zástavby</b> byly definovány následující podmínky:</p> <ul style="list-style-type: none"><li>○ Bude zachován charakter zástavby (zejména měřítko a hmoty) při individuálním architektonickém výrazu.</li><li>○ Budou respektovány architektonické hodnoty stávajících objektů ležících ve vizuálním kontextu a to řešením hmot, objemů a použitých materiálů ve vnějším výrazu navrhovaných staveb.</li></ul>	



FOTODOKUMENTACE



Obr. 4.1.225, 4.1.226: Zlíčko – dálkový pohled, novodobá zástavba v kontextu s lidovou architekturou. (Foto: Atelier V)



Obr. 4.1.227: Zlíčko. (Foto: Atelier V)

LOsZ B2/2 Žďárky (B2/2a Žďárky, B2/2b samoty Mokřiny, Z. Zada, P. Zada, Zálesí)			I.kat.	II.kat.	III.kat.	IV.kat.
KC	B	Obec (katastrální území)	Žďárky (Žďárky)			
KP / pásmo	B2/b	první písemná zmínka	1415 (Historický lexikon obcí ČR)			
kategorie LOsZ	III. I.	počet obyvatel/domů v roce 1869 – 2001	859/124 – 549/230			



Obr. 4.1.228, 4.1.229: Druhé vojenské mapování (1836-1852) a současná ortofotomapa. (<http://www.mapy.cz>)

Hodnoty LOsZ:	
plošná památková ochrana	ne
památkově chráněné objekty	ne
Charakter LOsZ (zapojení sídla do krajinného rámce):	
Lokalita leží ve velmi členité krajině Homolské pahorkatiny a obrací se pohledově již k jihu, mimo území CHKO. Vzhledem k charakteru zástavby není možno hovořit o významnějších hodnotách krajinářsko-estetických ani o harmonii zástavby a krajinného rámce. K lokalitě patří i samoty Zadní Zada, Mokřiny, Přední Hora a Přední Zada, ležící v kontaktu s lesními porosty a vytvářející velmi harmonický vztah zástavby drobných lokalit a samot k jejich krajinnému rámci. Lokalita Žďárky je vymezena okraji lesních porostů a státní hranicí.	
Vizuální projev zástavby (urbanistická struktura a charakter zástavby):	
Původní roubenou zástavbu, která se zde vyskytuje již jen ojediněle, zcela překryla zástavba novodobá. Lokality samot vynikají harmonickým vztahem ke krajinnému rámci.	
Podmínky ochrany KR a doplňující doporučení k ochraně KR:	
<b>B2/2a (LOsZ-III) – Žďárky</b> K účelu <b>ochrany struktury zástavby</b> byly definovány následující podmínky: <ul style="list-style-type: none"><li>o Nestanovují se specifická omezení v zásahu do struktury sídla.</li><li>o Doplnění a přestavba struktury sídla musí být směřována k vytvoření nových hodnot harmonie měřítka a vztahů v krajině.</li></ul> K účelu <b>ochrany charakteru zástavby</b> byly definovány následující podmínky: <ul style="list-style-type: none"><li>o Nová výstavba a přestavby stávajících objektů nebudou vytvářet prvky měřítkově, hmotově a barevně cizorodé venkovskému prostředí.</li><li>o formy a architektonický výraz staveb budou posuzovány individuálně vzhledem k vizuálnímu projevu v krajině a ke kontextu s okolní zástavbou</li></ul>	



## B2/2b (LOsZ-I) – samoty v okolí (samoty Mokřiny, Zadní Zada, Přední Zada, Zálesí)

K účelu **ochrany struktury zástavby** byly definovány následující podmínky:

- Bude zachována historická struktura zástavby zpravidla bez možnosti jejího rozšíření (rozvoj obce je ukončen a bude dále směřovat k přestavbě a obnově existujících objektů, nová výstavba je možná pouze výjimečně).
- Bude chráněna dochovaná silueta sídla a jeho vizuální projev v krajině (je třeba vyloučit stavby, které by měřítkem, formou, materiálem nebo barevností vytvářely nový znak vizuálního projevu sídla v krajině).

K účelu **ochrany charakteru zástavby** byly definovány následující podmínky:

- Při přestavbách, obnově nebo nové výstavbě bude chráněn charakter zástavby při využití tradičních architektonických forem, prvků a materiálů (zejména v kontextu s objekty a soubory se zřetelnými architektonickými hodnotami a s kulturními památkami), nová výstavba se bude podřizovat formám a výrazu tradičních objektů – půdorysný tvar, výška, tvar střechy, materiály a barevnost.

**Nová výstavba se zde může rozvíjet celkem bez omezení, pouze v kontextu s původní lidovou architekturou je třeba stanovit omezení hmotové i materiálové.**

## FOTODOKUMENTACE



Obr. 4.1.230: Zálesí. (Foto: Atelier V)



Obr. 4.1.231: Žďárky. (Foto: Atelier V)



Obr. 4.1.232: Zálesí – pohled od severu. (Foto: Atelier V)



Obr. 4.1.233: Pohled na jižní hranici hranici CHKO Broumovsko a Wzgórza Lewiackie. (Foto: Atelier V)



Obr. 4.1.234: Žďárky. (Foto: Atelier V)



Obr. 4.1.235: Žďárky – roubenka „ztracená“ v nové zástavbě. (Foto: Atelier V)



Obr. 4.1.236, 4.1.237: Žďárky – původní roubená zástavba, detailní pohled na jižní hranici CHKO Broumovsko s hřebeny Bartoňova hora a Borek nad osadou Žďárky. (Foto: Atelier V)



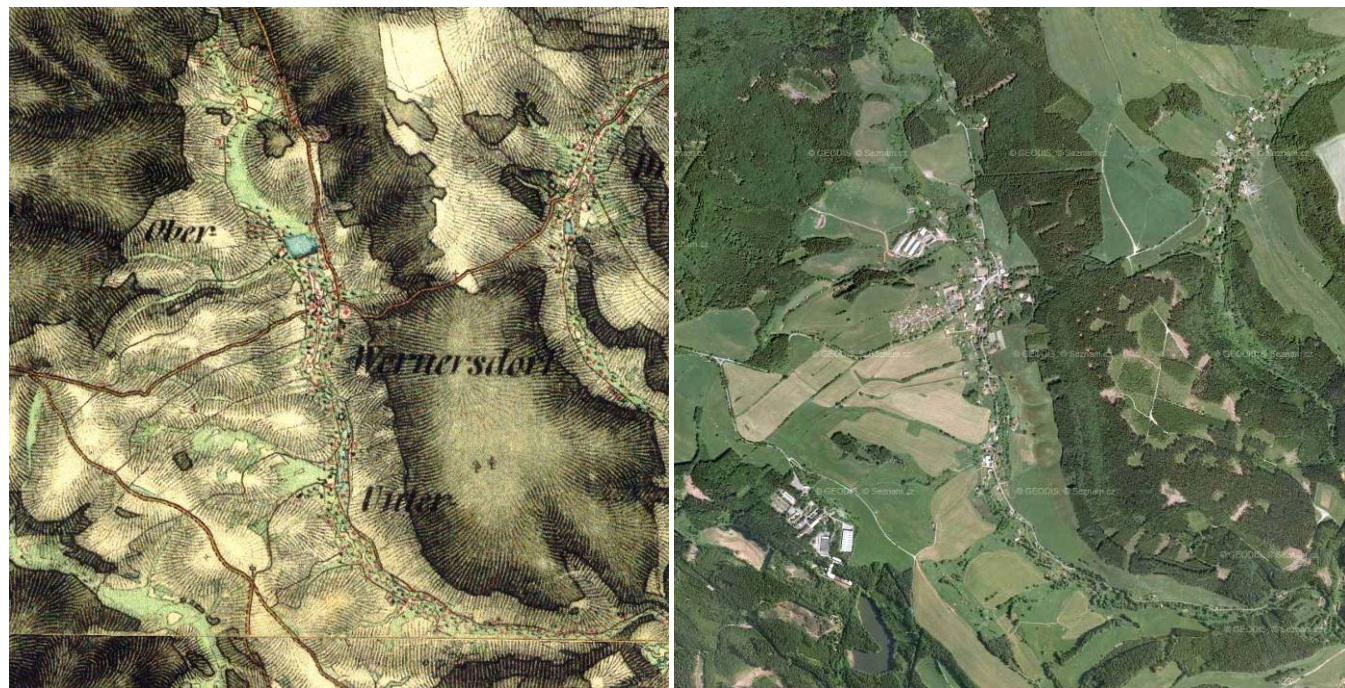
LOsZ B2/3 Závrchy			I.kat.	II.kat.	III.kat.	IV.kat.
KC	B	Obec (katastrální území)	Vysoká Srbská (Vysoká Srbská)			
KP / pásmo	B2/b	první písemná zmínka	1836 (Historický lexikon obcí ČR)			
kategorie LOsZ	I.	počet obyvatel/domů v roce 1869 – 2001	93/13 – 4/25			



Obr. 4.1.238, 4.1.239: Druhé vojenské mapování (1836-1852) a současná ortofotomapa. (<http://www.mapy.cz>)

Hodnoty LOsZ:	
plošná památková ochrana	ne
památkově chráněné objekty	ne
Charakter LOsZ (zapojení sídla do krajinného rámce):	
Drobná lokalita rozptýlené zástavby ve vysoké poloze masivu Bukovina při státní hranici je obklopena souvislými lesními porosty. Malá plocha bezlesí vytváří prostředí pro velmi harmonický vztah zástavby a krajinného rámce. Lokalita je vymezena okrají lesních porostů.	
Vizuální projev zástavby (urbanistická struktura a charakter zástavby):	
Rozptýlená zástavba v náhorní poloze obklopené souvislými lesy a otevírající se za lesem již prostorově na polskou stranu se projevuje pouze v blízkých pohledech velmi harmonickými a působivými scénériemi.	
Podmínky ochrany KR a doplňující doporučení k ochraně KR:	
<p>K účelu <b>ochrany struktury zástavby</b> byly definovány následující podmínky:</p> <ul style="list-style-type: none"><li>○ Bude zachována historická struktura zástavby zpravidla bez možnosti jejího rozšíření (rozvoj obce je ukončen a bude dále směřovat k přestavbě a obnově existujících objektů, nová výstavba je možná pouze výjimečně).</li><li>○ Bude chráněna dochovaná silueta sídla a jeho vizuální projev v krajině (je třeba vyloučit stavby, které by měřítkem, formou, materiálem nebo barevností vytvářely nový znak vizuálního projevu sídla v krajině).</li></ul> <p>K účelu <b>ochrany charakteru zástavby</b> byly definovány následující podmínky:</p> <ul style="list-style-type: none"><li>○ Při přestavbách, obnově nebo nové výstavbě bude chráněn charakter zástavby při využití tradičních architektonických forem, prvků a materiálů (zejména v kontextu s objekty a soubory se zřetelnými architektonickými hodnotami a s kulturními památkami), nová výstavba se bude podřizovat formám a výrazu tradičních objektů – půdorysný tvar, výška, tvar střechy, materiály a barevnost.</li></ul> <p><b>Rozšiřování zástavby ve volné krajině je možné pouze výjimečně.</b></p>	

LOsZ B3/1 Jívka – sever (B3/1a Horní Verněřovice, B3/1b Jívka)			I.kat.	II.kat.	III.kat.	IV.kat.
KC	B	Obec (katastrální území)	Jívka (Dol. Verněřovice, Hor. Verněřovice)			
KP / pásmo	B3/b	první písemná zmínka	1542 (Historický lexikon obcí ČR)			
kategorie LOsZ	II.	počet obyvatel/domů v roce 1869 – 2001	3670/542 – 578/200 (Jívka)			



Obr. 4.1.240, 4.1.241: Druhé vojenské mapování (1836-1852) a současná ortofotomapa. (<http://www.mapy.cz>)

Hodnoty LOsZ:	
plošná památková ochrana	ne
památkově chráněné objekty	sloup se sousoším Piety (Dolní Verněřovice), kostel sv. Maří Magdalény (Horní Verněřovice), sloup se sochou sv. Jana Nepomuckého (Horní Verněřovice), venkovská usedlost čp. 17 (Horní Verněřovice)
Charakter LOsZ (zapojení sídla do krajinného rámce):	
Lokalita zahrnuje dosti velké území v údolí potoka Dřevíč se zástavbou Horních a Dolních Verněřovic. Lokalita je obklopena lesnatými svahy Záhoře na východě a Hradiště na severozápadě, na jihozápadě tvoří hranici lokality nevýrazný terénní hřeben oddělující prostor údolí Jívky. Harmonický vztah zástavby a krajinného rámce vzniká u původních chalup rozložených podél silnice na Janovice a na Stárkov, kde vyniká jejich téměř rozptýlená struktura a drobné měřítko, korespondující s krajinou členěnou lesními porosty a rozptýlenou zelení v zemědělských plochách.	
Vizuální projev zástavby (urbanistická struktura a charakter zástavby):	
Původní zástavba rozložená podél potoka Dřevíč je doplněna novodobou výstavbou podél silnice na Radvanice. V zástavbě jsou přítomny mezi přestavěnými a novodobými objekty i původní dochované objekty.	
Podmínky ochrany KR a doplňující doporučení k ochraně KR:	
<p><b>B3/1a (LOsZ-II) – severní okraj LOsZ (Horní Verněřovice)</b></p> <p>K účelu <b>ochrany struktury zástavby</b> byly definovány následující podmínky:</p> <ul style="list-style-type: none"><li>○ Bude respektována historická struktura zástavby s možností jejího úměrného doplnění, zejména na starých stavebních parcelách.</li><li>○ Nová výstavba bude situována do kontaktu s existující zástavbou, jiné řešení je možné pouze u specifických typů rozptýlené zástavby.</li></ul>	



- Je třeba omezit zásahy ovlivňující siluetu sídla a vyloučit stavby, které by vytvářely nový výrazný znak siluety existující zástavby.
  - Je třeba přizpůsobit hmotové a materiálové řešení charakteru zástavby a to i mimo přímý kontakt s dochovanými objekty lidové architektury.
- K účelu **ochrany charakteru zástavby** byly definovány následující podmínky:
- Bude chráněn charakter zástavby (zejména měřítko a hmoty) při architektonickém výrazu korespondujícím s dochovanou architekturou, nová výstavba se bude podřizovat formám a výrazu objektů – měřítko, hmoty, půdorysný tvar, výška, tvar střechy.

#### B3/1b (LOsZ-III) – vlastní zástavba obce

K účelu **ochrany struktury zástavby** byly definovány následující podmínky:

- Urbanistická struktura sídla může být upravena a doplněna, rozvoj sídla je možný pouze v návaznosti na existující zástavbu sídla.
- Nová výstavba na okrajích existující zástavby bude navržena s cílem vytvoření harmonického přechodu sídla do krajiny.

K účelu **ochrany charakteru zástavby** byly definovány následující podmínky:

- Bude zachován charakter zástavby (zejména měřítko a hmoty) při individuálním architektonickém výrazu.
- Budou respektovány architektonické hodnoty stávajících objektů ležících ve vizuálním kontextu a to řešením hmot, objemů a použitých materiálů ve vnějším výrazu navrhovaných staveb.

**Rozvoj zástavby podél potoka (silnice na Stárkov) může být pouze minimální s hmotami výrazně přizpůsobenými měřítku existující zástavby.**

## FOTODOKUMENTACE



**Obr. 4.1.242:** Jižní stráně Dolních Verněřovic s vrcholem Ostrý. (Foto: Atelier V)



**Obr. 4.1.243:** Pohled ze severních pastvin Horních Verněřovic na terénní členitost pod vrchem Záhoř. (Foto: Atelier V)



**Obr. 4.1.244:** Severní pastviny obce Horních Verněřovic, v pozadí vrch Ostrý (uprostřed). (Foto: Atelier V)



**Obr. 4.1.245:** Pohled ze severního okraje pastvin Horních Verněřovic s horizonty vrchu Záhoř (v popředí) a Adršpašsko – teplických skal (v pozadí). (Foto: Atelier V)



**Obr. 4.1.246:** Pohled ze sedla nad Horními Verněřovicemi na Jestřebí hory s vrcholy Kolčarka (uprostřed) a Žaltman (vpravo). (Foto: Atelier V)



LOsZ B3/2 Jívka – jih			I.kat.	II.kat.	III.kat.	IV.kat.
KC	B	Obec (katastrální území)	Jívka (Jívka)			
KP / pásmo	B3/b	první písemná zmínka	1542 (Historický lexikon obcí ČR)			
kategorie LOsZ	II.	počet obyvatel/domů v roce 1869 – 2001	3670/542 – 578/200 (Jívka)			



Obr. 4.1.247, 4.1.248: Druhé vojenské mapování (1836-1852) a současná ortofotomapa. (<http://www.mapy.cz>)

Hodnoty LOsZ:	
plošná památková ochrana	ne
památkově chráněné objekty	sloup se sochou sv. Jana Nepomuckého (okraj obce, nad prameništěm vody)
Charakter LOsZ (zapojení sídla do krajinného rámce):	
Nevelká lokalita zahrnuje zástavbu vsi Jívka II. vyznačující se úměrným měřítkem a absencí výrazně rušivých prvků. Je zřejmá harmonie zástavby a krajinného rámce. Lokalita je vymezena okraji lesních porostů a výraznou liniovou zelení.	
Vizuální projev zástavby (urbanistická struktura a charakter zástavby):	
Ves je rozložena v mírném svahu nad meandry Jívky a skládá se z různorodé zástavby s dochovanými původními objekty. Měřítko zástavby je harmonické a vztah ke krajinnému rámci je výrazně příznivý.	
Podmínky ochrany KR a doplňující doporučení k ochraně KR:	
<p>K účelu <b>ochrany struktury zástavby</b> byly definovány následující podmínky:</p> <ul style="list-style-type: none"> <li>○ Bude respektována historická struktura zástavby s možností jejího úměrného doplnění, zejména na starých stavebních parcelách.</li> <li>○ Nová výstavba bude situována do kontaktu s existující zástavbou, jiné řešení je možné pouze u specifických typů rozptýlené zástavby.</li> <li>○ Je třeba omezit zásahy ovlivňující siluetu sídla a vyloučit stavby, které by vytvářely nový výrazný znak siluety existující zástavby.</li> <li>○ Je třeba přizpůsobit hmotové a materiálové řešení charakteru zástavby a to i mimo přímý kontakt s dochovanými objekty lidové architektury.</li> </ul> <p>K účelu <b>ochrany charakteru zástavby</b> byly definovány následující podmínky:</p> <ul style="list-style-type: none"> <li>○ Bude chráněn charakter zástavby (zejména měřítko a hmoty) při architektonickém výrazu korespondujícím s dochovanou architekturou, nová výstavba se bude podřizovat formám a výrazu objektů – měřítko, hmoty, půdorysný tvar, výška, tvar střechy.</li> </ul> <p><b>Rozvoj pouze minimální.</b></p>	

## FOTODOKUMENTACE



Obr. 4.1.249: Dálkový pohled od vsi Jívka II. na vrch Hradiště (vlevo) s hřebenem vrchu Záhoř (vpravo v popředí) a Adršpašsko – teplických skal (v pozadí). (Foto: Atelier V)



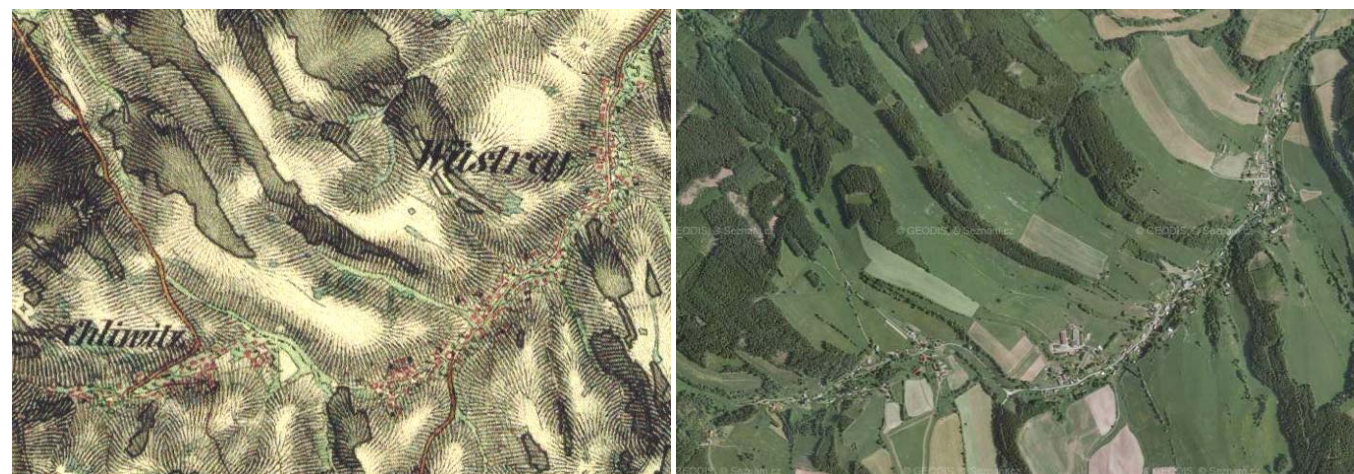
Obr. 4.1.250: Pohled na stavební areál a kaliště u Jívky II. s hřebenem Jestřebích hor s vrchem Kolčarka. (Atelier V)



Obr. 4.1.251: Jívka II. (Foto: Atelier V)



LOsZ B4/1 Bystré (B4/1a Chlívce, B4/1b Bystré)			I.kat.	II.kat.	III.kat.	IV.kat.
KC	B	Obec (katastrální území)	Stárvov (Bystré u Stárvova, Chlívce)			
KP / pásmo	B4/b	první písemná zmínka	1528 (Historický lexikon obcí ČR)			
kategorie LOsZ	I. II.	počet obyvatel/domů v roce 1869 – 2001	851/117 – 117/79			



Obr. 4.1.252, 4.1.253: Druhé vojenské mapování (1836-1852) a současná ortofotomapa. (<http://www.mapy.cz>)

Hodnoty LOsZ:	
plošná památková ochrana	ne
památkově chráněné objekty	ne
Charakter LOsZ (zapojení sídla do krajinného rámce):	
Lokalita zahrnuje údolí Bysterského potoka se zástavbou Bystrého a Chlívce. Zástavba lánové vsi je rozložena podél potoka a silnice a místy mírně vybíhá do svahů nebo do bočních údolí. V části Chlívce vyniká harmonie struktury zástavby a dochovaných forem lidové architektury s velmi členitým (terén, vegetace) krajinným rámcem. Lokalita je ohraničena okraji lesních porostů.	
Vizuální projev zástavby (urbanistická struktura a charakter zástavby):	
Zástavba je situovaná podél komunikace procházející údolím Bysterského potoka. Původní lidová architektura představovaná přízemními roubenými domy je prorostlá zděnou zástavbou různorodé kvality a stáří. Lokalita Chlívce je drobné sídlo v mělkém údolí se zástavbou rozptýlenou po svazích. Převažují přízemní objekty. V koncové poloze vesnice je skupina hodnotné roubené lidové architektury.	
Podmínky ochrany KR a doplňující doporučení k ochraně KR:	
<b>B4/1a (LOsZ-I) – Chlívce</b> K účelu <b>ochrany struktury zástavby</b> byly definovány následující podmínky: <ul style="list-style-type: none"> <li>Bude zachována historická struktura zástavby zpravidla bez možnosti jejího rozšíření (rozvoj obce je ukončen a bude dále směřovat k přestavbě a obnově existujících objektů, nová výstavba je možná pouze výjimečně).</li> <li>Bude chráněna dochovaná silueta sídla a jeho vizuální projev v krajině (je třeba vyloučit stavby, které by měřítkem, formou, materiálem nebo barevností vytvářely nový znak vizuálního projevu sídla v krajině).</li> </ul> K účelu <b>ochrany charakteru zástavby</b> byly definovány následující podmínky: <ul style="list-style-type: none"> <li>Při přestavbách, obnově nebo nové výstavbě bude chráněn charakter zástavby při využití tradičních architektonických forem, prvků a materiálů (zejména v kontextu s objekty a soubory se zřetelnými architektonickými hodnotami a s kulturními památkami), nová výstavba se bude podřizovat formám a výrazu tradičních objektů – půdorysný tvar, výška, tvar střechy, materiály a barevnost.</li> </ul>	

#### B4/1b (LOsZ-II) – Bystré

K účelu **ochrany struktury zástavby** byly definovány následující podmínky:

- Bude respektována historická struktura zástavby s možností jejího úměrného doplnění, zejména na starých stavebních parcelách.
- Nová výstavba bude situována do kontaktu s existující zástavbou, jiné řešení je možné pouze u specifických typů rozptýlené zástavby.
- Je třeba omezit zásahy ovlivňující siluetu sídla a vyloučit stavby, které by vytvářely nový výrazný znak siluety existující zástavby.
- Je třeba přizpůsobit hmotové a materiálové řešení charakteru zástavby a to i mimo přímý kontakt s dochovanými objekty lidové architektury.

K účelu **ochrany charakteru zástavby** byly definovány následující podmínky:

- Bude chráněn charakter zástavby (zejména měřítko a hmoty) při architektonickém výrazu korespondujícím s dochovanou architekturou, nová výstavba se bude podřizovat formám a výrazu objektů – měřítko, hmoty, půdorysný tvar, výška, tvar střechy.

**Stavební rozvoj v lokalitě Bystré je třeba omezit hmotou a materiálem. V blízkosti hodnotné lidové architektury se výstavba nedoporučuje.**

## FOTODOKUMENTACE



Obr. 4.1.254, 4.1.255: Bystré – roubené stavení podkrkonošského typu. (Foto: Atelier V)



Obr. 4.1.256, 4.1.257: Bystré – novodobá zástavba; severní okraj údolí osady Chlívce s výhledem na Turov. (Foto: Atelier V)





**Obr. 4.1.258:** Chlívce. (Foto: Atelier V)



**Obr. 4.1.259:** Osada Pustiny v pozadí s vrcholem Malý Turov a Turov. (Foto: Atelier V)



**Obr. 4.1.260:** Pohled ke kamennému výchozu Kryštofových kamenů. (Foto: Atelier V)



**Obr. 4.1.261:** Dálkový pohled na lokalitu Chlívce s hřebenem jižního cípu Jestřebích hor. (Foto: Atelier V)



**Obr. 4.1.262, 4.1.263:** Chlívce – lidová architektura v závěru vsi. (Foto: Atelier V)



**Obr. 4.1.264:** Chlívce – hodnotná skupina chalup v závěru vsi. (Foto: Atelier V)



LOsZ B4/2 Zada			I.kat.	II.kat.	III.kat.	IV.kat.
KC	B	Obec (katastrální území)	Hronov (Rokytník)			
KP / pásmo	B4/b	první písemná zmínka	---			
kategorie LOsZ	I.	počet obyvatel/domů v roce 1869 – 2001	---			



Obr. 4.1.265, 4.1.266: Druhé vojenské mapování (1836-1852) a současná ortofotomapa. (<http://www.mapy.cz>)

Hodnoty LOsZ:	
plošná památková ochrana	ne
památkově chráněné objekty	ne
Charakter LOsZ (zapojení sídla do krajinného rámce):	
Drobné sídlo ve svazích pramenných luk potoka Rokytník na východním úbočí Turova leží v prostorově zajímavě vymezené lokalitě s velkou členitostí lesů, lesíků a rozptýlené zeleně. Vzniká výrazná harmonie měřítkově nenarušené zástavby a krajinného rámce. Lokalita je ohraničena lesními okraji.	
Vizuální projev zástavby (urbanistická struktura a charakter zástavby):	
Samota na východním svahu a se sporadickou zástavbou harmonicky zapojenou do krajinného rámce.	
Podmínky ochrany KR a doplňující doporučení k ochraně KR:	
K účelu <b>ochrany struktury zástavby</b> byly definovány následující podmínky: <ul style="list-style-type: none"><li>○ Bude zachována historická struktura zástavby zpravidla bez možnosti jejího rozšíření (rozvoj obce je ukončen a bude dále směřovat k přestavbě a obnově existujících objektů, nová výstavba je možná pouze výjimečně).</li><li>○ Bude chráněna dochovaná silueta sídla a jeho vizuální projev v krajině (je třeba vyloučit stavby, které by měřítkem, formou, materiálem nebo barevností vytvářely nový znak vizuálního projevu sídla v krajině).</li></ul> K účelu <b>ochrany charakteru zástavby</b> byly definovány následující podmínky: <ul style="list-style-type: none"><li>○ Při přestavbách, obnově nebo nové výstavbě bude chráněn charakter zástavby při využití tradičních architektonických forem, prvků a materiálů (zejména v kontextu s objekty a soubory se zřetelnými architektonickými hodnotami a s kulturními památkami), nová výstavba se bude podřizovat formám a výrazu tradičních objektů – půdorysný tvar, výška, tvar střechy, materiály a barevnost</li></ul> <b>Rozšiřování zástavby ve volné krajině je možné pouze výjimečně.</b>	

LOsZ B4/3 Rokytník (B4/3a Rokytník, B4/3b Pustiny)			I.kat.	II.kat.	III.kat.	IV.kat.
KC	B	Obec (katastrální území)	Hronov (Rokytník, Velký Dřevíč)			
KP / pásmo	B4/b	první písemná zmínka	1390 (velký Dřevíč) 1465 (Rokytník) (Historický lexikon obcí ČR)			
kategorie LOsZ	III.	I.	807/95 – 753/256 (Velký Dřevíč) 683/100 – 273/128 (Rokytník)			



Obr. 4.1.267, 4.1.268: Druhé vojenské mapování (1836-1852) a současná ortofotomapa. (<http://www.mapy.cz>)

Hodnoty LOsZ:	
plošná památková ochrana	ne
památkově chráněné objekty	venkovská usedlost čp. 42 (Velký Dřevíč)
Charakter LOsZ (zapojení sídla do krajinného rámce):	
Údolí Rokytenky s četnými prameny ve svazích Maternice vytváří prostředí zástavbě rozložené podél silnice a vybíhající do údolí Rokytníka. Lokalita zahrnuje i část vsi Velký Dřevíč, ležící v krajinném celku B. Široké údolí vytváří čitelný prostorový rámec zástavbě. Lokalita je ohraničena okraji lesů a linií zeleně.	
Vizuální projev zástavby (urbanistická struktura a charakter zástavby):	
Zástavba vesnice je situována podél komunikace a potoka Rokytník a Rokytenka v mělkém údolí. Zástavba je převážně zděná, přízemní, různé kvality a stáří. Lidová architektura se dochovala ojediněle v podobě přízemních roubenek drobného měřítká s obilným roubením.	



#### Podmínky ochrany KR a doplňující doporučení k ochraně KR:

##### B4/3a (LOsZ-III) – většina LOsZ (Rokytník, Velký Dřevíč)

K účelu **ochrany struktury zástavby** byly definovány následující podmínky:

- Urbanistická struktura sídla může být upravena a doplněna, rozvoj sídla je možný pouze v návaznosti na existující zástavbu sídla.
- Nová výstavba na okrajích existující zástavby bude navržena s cílem vytvoření harmonického přechodu sídla do krajiny.

K účelu **ochrany charakteru zástavby** byly definovány následující podmínky:

- Bude zachován charakter zástavby (zejména měřítko a hmoty) při individuálním architektonickém výrazu.
- Budou respektovány architektonické hodnoty stávajících objektů ležících ve vizuálním kontextu a to řešením hmot, objemů a použitých materiálů ve vnějším výrazu navrhovaných staveb.

**Rozšiřování zástavby ve volné krajině je možné pouze výjimečně.**

##### B4/3b (LOsZ-I) – Pustiny

K účelu **ochrany struktury zástavby** byly definovány následující podmínky:

- Bude zachována historická struktura zástavby zpravidla bez možnosti jejího rozšíření (rozvoj obce je ukončen a bude dále směřovat k přestavbě a obnově existujících objektů, nová výstavba je možná pouze výjimečně).
- Bude chráněna dochovaná silueta sídla a jeho vizuální projev v krajině (je třeba vyloučit stavby, které by měřítkem, formou, materiálem nebo barevností vytvářely nový znak vizuálního projevu sídla v krajině).

K účelu **ochrany charakteru zástavby** byly definovány následující podmínky:

- Při přestavbách, obnově nebo nové výstavbě bude chráněn charakter zástavby při využití tradičních architektonických forem, prvků a materiálů (zejména v kontextu s objekty a soubory se zřetelnými architektonickými hodnotami a s kulturními památkami), nová výstavba se bude podřizovat formám a výrazu tradičních objektů – půdorysný tvar, výška, tvar střechy, materiály a barevnost.



**Obr. 4.1.272:** Rokytník – část zvaná Draha (Foto: Atelier V)



**Obr. 4.1.273:** Pohled na údolí Draha ze severních pastvin. (Foto: Atelier V)



**Obr. 4.1.274:** Pohled ze severních pastvin nad lokalitou Draha k vrcholu Turov. (Foto: Atelier V)



**Obr. 4.1.275:** Pohled z Draha k osadě Pustiny v sedle mezi vrcholy Na Souši (vlevo) a Turov (vpravo). (Foto: Atelier V)

## FOTODOKUMENTACE



**Obr. 4.1.269:** Pohled z Draha k osadě Pustiny v sedle mezi vrcholy Na Souši (vlevo) a Turov (vpravo). (Foto: Atelier V)



**Obr. 4.1.270, 4.1.271:** Rokytník – různorodá zástavba s novostavbami nevhodného typu; ukázka staveb v Draha – kaplička (vlevo), kostel (uprostřed) a usedlost (vpravo). (Foto: Atelier V)



LOsZ C1/1 Starostín			I.kat.	II.kat.	III.kat.	IV.kat.
KC	C	Obec (katastrální území)	Meziměstí (Meziměstí)			
KP / pásmo	C1/c	první písemná zmínka	1620 (Historický lexikon obcí ČR)			
kategorie LOsZ	III.	počet obyvatel/domů v roce 1869 – 2001	248/41 – 84/37			



Obr. 4.1.276, 4.1.277: Druhé vojenské mapování (1836-1852) a současná ortofotomapa. (<http://www.mapy.cz>)

Hodnoty LOsZ:	
plošná památková ochrana	ne
památkově chráněné objekty	hraniční kámen (na státní hranici, poblíž celnice), venkovský dům čp. 157, venkovský dům čp. 169
Charakter LOsZ (zapojení sídla do krajinného rámce):	
Lokalita při západní hranici CHKO zahrnuje prostor koridoru Stěnavy se zástavbou Starostína mezi státní hranicí a okrajem segmentu urbanizované krajiny Meziměstí. Zástavba leží v otevřené zemědělské krajině, ohraničené nad levým břehem Stěnavy lesním porostem svahu výšiny Sokol. Ves se projevuje v krajině uměřeným měřítkem objektů. Lokalita je na jihozápadě ohraničena lesním okrajem, na severovýchodě pak pásmem cca 500 m od zástavby.	
Vizuální projev zástavby (urbanistická struktura a charakter zástavby):	
Ves je součástí Meziměstí. Je jednou z nejmenších a nejmladších vsí na Broumovsku. Vznikla v roce 1560. Osadu obývali výhradně chalupníci a později na počátku 20. století došlo k výstavbě dělnických domků. Jsou to patrové zděné objekty s klasicistní nástavbou a mnohdy secesním křížem ve vrcholu středního štítu.	
Podmínky ochrany KR a doplňující doporučení k ochraně KR:	
<p>K účelu <b>ochrany struktury zástavby</b> byly definovány následující podmínky:</p> <ul style="list-style-type: none"> <li>Urbanistická struktura sídla může být upravena a doplněna, rozvoj sídla je možný pouze v návaznosti na existující zástavbu sídla.</li> <li>Nová výstavba na okrajích existující zástavby bude navržena s cílem vytvoření harmonického přechodu sídla do krajiny.</li> </ul> <p>K účelu <b>ochrany charakteru zástavby</b> byly definovány následující podmínky:</p> <ul style="list-style-type: none"> <li>Bude zachován charakter zástavby (zejména měřítko a hmoty) při individuálním architektonickém výrazu.</li> <li>Budou respektovány architektonické hodnoty stávajících objektů ležících ve vizuálním kontextu a to řešením hmot, objemů a použitých materiálů ve vnějším výrazu navrhovaných staveb.</li> </ul> <p><b>Stavební rozvoj je možný především s omezením hmotovým.</b></p>	

## FOTODOKUMENTACE



Obr. 4.1.278: Starostín. (Foto: Atelier V)



Obr. 4.1.279: Pohled od Starostína na česko – polskou hranici, v pozadí hřeben s vrchem Sokol. (Foto: Atelier V)



LOsZ C1/2 Hynčice			I.kat.	II.kat.	III.kat.	IV.kat.
KC	C	Obec (katastrální území)	Hynčice (Hynčice u Broumova)			
KP / pásmo	C1/c	první písemná zmínka	1393 (Historický lexikon obcí ČR)			
kategorie LOsZ	III.	počet obyvatel/domů v roce 1869 – 2001	515/64 – 201/58			



Obr. 4.1.280, 4.1.281: Druhé vojenské mapování (1836-1852) a současná ortofotomapa. (<http://www.mapy.cz>)

Hodnoty LOsZ:	
plošná památková ochrana	ne
památkově chráněné objekty	ne
Charakter LOsZ (zapojení sídla do krajinného rámce):	
Lokalita v koridoru Stěnavy se zástavbou Hynčic je sevřena ze severu výběžkem lesních porostů Javořích hor, z jihu pak lesními porosty ve svazích nad levým břehem Stěnavy. U zástavby s průmyslovým areálem nevznikají harmonické vztahy s krajinným rámcem. Lokalita je ohraničena okraji lesních porostů, na východě pásmem 500 m od okraje zástavby.	
Vizuální projev zástavby (urbanistická struktura a charakter zástavby):	
První zmínka je z roku 1255, kdy opat břevnovsko-broumovského kláštera Martin předal německým kolonistům lesní pozemky při řece Stěnavě. Zástavbu vesnice v současnosti tvoří různorodé objekty z 1. třetiny 20. století. Hodnotné objekty z hlediska lidové architektury se dochovaly ojediněle a většinou se nacházejí ve špatném stavebním stavu.	
Podmínky ochrany KR a doplňující doporučení k ochraně KR:	
<p>K účelu <b>ochrany struktury zástavby</b> byly definovány následující podmínky:</p> <ul style="list-style-type: none"> <li>Urbanistická struktura sídla může být upravena a doplněna, rozvoj sídla je možný pouze v návaznosti na existující zástavbu sídla.</li> <li>Nová výstavba na okrajích existující zástavby bude navržena s cílem vytvoření harmonického přechodu sídla do krajiny.</li> </ul> <p>K účelu <b>ochrany charakteru zástavby</b> byly definovány následující podmínky:</p> <ul style="list-style-type: none"> <li>Bude zachován charakter zástavby (zejména měřítko a hmoty) při individuálním architektonickém výrazu.</li> <li>Budou respektovány architektonické hodnoty stávajících objektů ležících ve vizuálním kontextu a to řešením hmot, objemů a použitých materiálů ve vnějším výrazu navrhovaných staveb.</li> </ul> <p><b>Stavební rozvoj je možný především s omezením hmotovým.</b></p>	

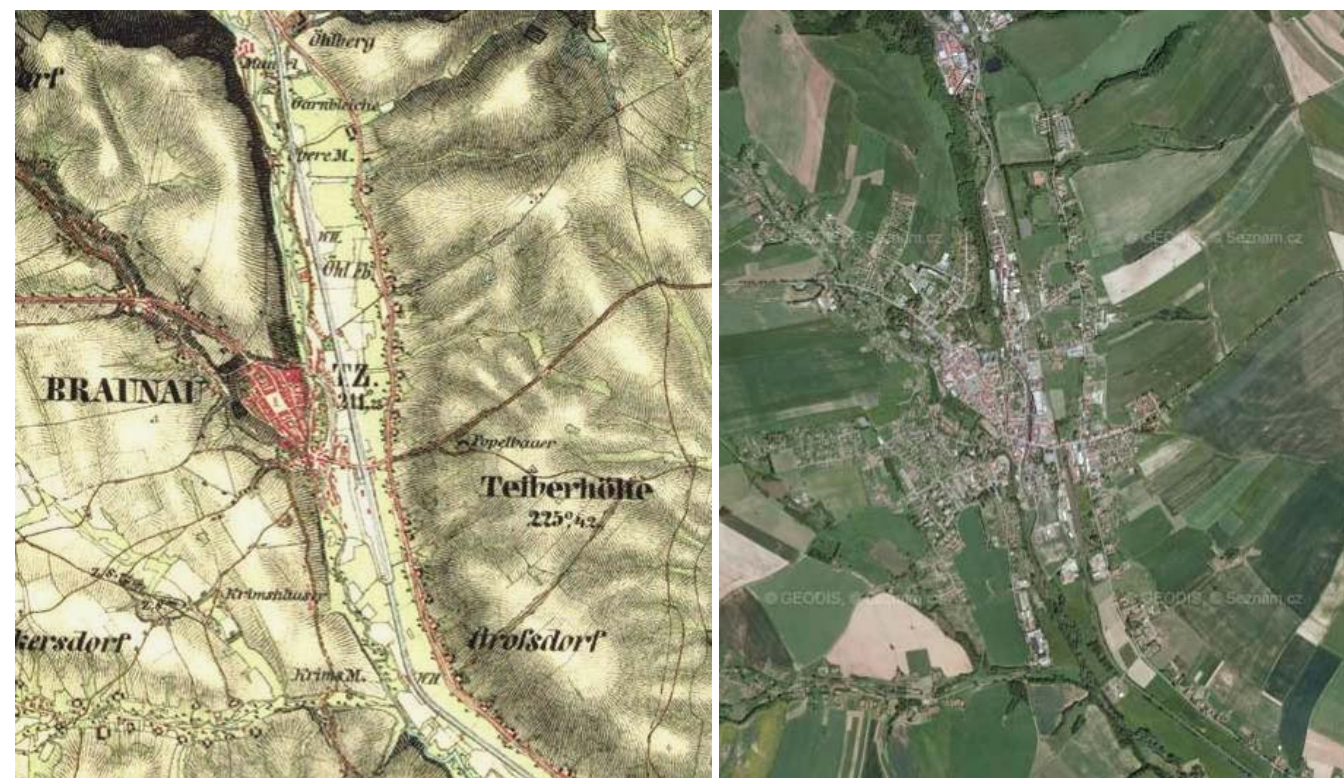
## FOTODOKUMENTACE



Obr. 4.1.282: Hynčice – zdevastované průčelí u statku broumovského typu. (Foto: Atelier V)



LOsZ C1/3 Velká Ves			I.kat.	II.kat.	III.kat.	IV.kat.
KC	C	Obec (katastrální území)	Broumov (Velká Ves)			
KP / pásmo	C1/c	první písemná zmínka	1256 (Historický lexikon obcí ČR)			
kategorie LOsZ	II.	počet obyvatel/domů v roce 1869 – 2001	561/102 – 1496/281			



Obr. 4.1.283, 4.1.284: Druhé vojenské mapování (1836-1852) a současná ortofotomapa. (<http://www.mapy.cz>)

Hodnoty LOsZ	
plošná památková ochrana	ne
památkově chráněné objekty	kaple Bolesné Matky Boží, boží muka u čp. 318, u hlavní cesty do Broumova, venkovská usedlost čp. 4 (Kladská), venkovská usedlost čp. 58 (tř. Osvobození), kostel Zmrtvýchvstání s farou čp. 182 (Husova)
Charakter LOsZ (zapojení sídla do krajinného rámce):	
Rozložení broumovských statků na terénní hraně určuje obraz této – dnes již pozměněné – struktury v krajinném rámci.	
Vizuální projev zástavby (urbanistická struktura a charakter zástavby):	
Zástavba navazuje na urbanizovaný prostor Broumova, přesto vytváří v krajině pás tradičního osídlení, které v minulosti za řekou Stěnavou vytvářelo lánovou ves, jejíž plužina byla na západní straně ohraničena nivou Stěnavy. Lokalita je na východní straně ohraničena pásmem cca 500 m od zástavby, na východní straně pak železniční tratí sledující tok Stěnavy.	
Podmínky ochrany KR a doplňující doporučení k ochraně KR:	
<p>K účelu <b>ochrany struktury zástavby</b> byly definovány následující podmínky:</p> <ul style="list-style-type: none"> <li>Bude respektována historická struktura zástavby s možností jejího úměrného doplnění, zejména na starých stavebních parcelách.</li> <li>Nová výstavba bude situována do kontaktu s existující zástavbou, jiné řešení je možné pouze u specifických typů rozptýlené zástavby.</li> <li>Je třeba omezit zásahy ovlivňující siluetu sídla a vyloučit stavby, které by vytvářely nový výrazný znak siluety existující zástavby.</li> <li>Je třeba přizpůsobit hmotové a materiálové řešení charakteru zástavby a to i mimo přímý kontakt s dochovanými objekty lidové architektury.</li> </ul>	

<p>K účelu <b>ochrany charakteru zástavby</b> byly definovány následující podmínky:</p> <ul style="list-style-type: none"> <li>Bude chráněn charakter zástavby (zejména měřítko a hmoty) při architektonickém výrazu korespondujícím s dochovanou architekturou, nová výstavba se bude podřizovat formám a výrazu objektů – měřítko, hmoty, půdorysný tvar, výška, tvar střechy.</li> </ul> <p><b>Omezení možnosti nové výstavby se doporučuje v severní části vsi (i přísnější ochrana formou zóny) – jinak omezení hmotové i materiálové.</b></p>
---

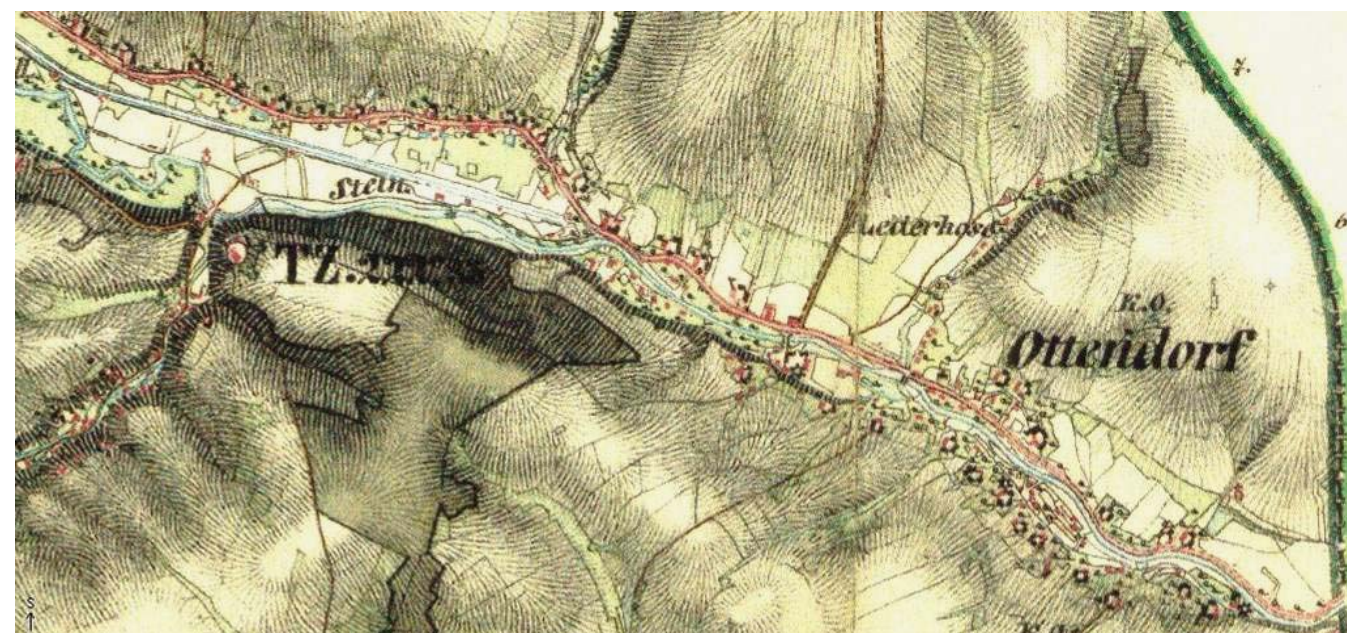
## FOTODOKUMENTACE



Obr. 4.1.285: Velká Ves – výjimečná výzdoba nadpraží vjezdové brány tvořená kamennými plastikami. (Foto: Atelier V)



LOsZ C1/4 Otovice			I.kat.	II.kat.	III.kat.	IV.kat.
KC	C	Obec (katastrální území)	Otovice (Otovice u Broumova)			
KP / pásmo	C1/c	první písemná zmínka	1300 (Historický lexikon obcí ČR)			
kategorie LOsZ	II.	počet obyvatel/domů v roce 1869 – 2001	1117/191 – 378/135			



Obr. 4.1.286, 4.1.287: Druhé vojenské mapování (1836-1852) a současná ortofotomapa. (<http://www.mapy.cz>)

Hodnoty LOsZ:	
plošná památková ochrana	ne
památkově chráněné objekty	kostel sv. Barbory, vodní mlýn čp. 94 (na okraji obce, u hraničního přechodu)
Charakter LOsZ (zapojení sídla do krajinného rámce):	
Lokalita zahrnuje zástavbu Otovic ve východní části koridoru Stěnavy při státní hranici. Ačkoliv je struktura zástavby pozměněna dostavbami, vynikají v ní mohutné statky v lineárním uspořádání podél silnice (s další zástavbou podél cesty na pravém břehu Stěnavy) a kostel sv. Barbory. Lokalita je většinou ohraničena pásmem cca 500 m od zástavby.	

Vizuální projev zástavby (urbanistická struktura a charakter zástavby):
Vznik vesnice se předpokládá kolem roku 1253. Původně zde stál jen dvůr, který patřil k Velké vsi. Postupným zabíráním krajiny břevnovským klášterem došlo k založení i Otovic, jejichž název vznikl kolem roku 1300 podle zakladatele Oty. Původními obyvateli byly Němci. Obcí procházela stará stezka směřující přes Tlumačov do Kladska. V letech 1709-26 byl podle plánů K.I.Dietzenhofera postaven kostel sv. Barbory, který je dominantou sídla. V obci se těžil vápenec a pášlo vápno. Byla zde cihelna, několik mlýnů a pila. Zástavba je rozložena podél silnice a toku Stěnavy. Levý břeh je charakterizován hustší zástavbou. V centrální části vesnice kolem kostela je zděná zástavba různorodé kvality a stáří. Dochované hodnotné hospodářské areály broumovského typu jsou volně rozmístěny podél pravého břehu toku. Vyznačují se značným objemem, objevuje se klasicistní nadezdívka jak u obytných tak i hospodářských stavení a vikýři ve tvaru štiky. Areály jsou většinou ve špatném stavebním stavu.
Podmínky ochrany KR a doplňující doporučení k ochraně KR:
K účelu <b>ochrany struktury zástavby</b> byly definovány následující podmínky: <ul style="list-style-type: none"> <li>Bude respektována historická struktura zástavby s možností jejího úměrného doplnění, zejména na starých stavebních parcelách.</li> <li>Nová výstavba bude situována do kontaktu s existující zástavbou, jiné řešení je možné pouze u specifických typů rozptýlené zástavby.</li> <li>Je třeba omezit zásahy ovlivňující siluetu sídla a vyloučit stavby, které by vytvářely nový výrazný znak siluety existující zástavby.</li> <li>Je třeba přizpůsobit hmotové a materiálové řešení charakteru zástavby a to i mimo přímý kontakt s dochovanými objekty lidové architektury.</li> </ul> K účelu <b>ochrany charakteru zástavby</b> byly definovány následující podmínky: <ul style="list-style-type: none"> <li>Bude chráněn charakter zástavby (zejména měřítko a hmoty) při architektonickém výrazu korespondujícím s dochovanou architekturou, nová výstavba se bude podřizovat formám a výrazu objektů – měřítko, hmoty, půdorysný tvar, výška, tvar střechy.</li> </ul> <b>Rozvoj nové výstavby je možný s hmotovým omezením a na pravém břehu, kde se dochovala i urbanistická struktura, se doporučuje maximální respektování stávajících historických objektů.</b>



Obr. 4.1.288, 4.1.289: Otovice – různorodá zástavba v centru, usedlosti na pravém břehu toku Stěnavy. (Foto: Atelier V)



Obr. 4.1.290, 4.1.291: Otovice – usedlost velkého objemu s klasicistní nástavbou, zástavba v údolí (Foto: Atelier V)





Obr. 4.1.292, 4.1.293: Ukázka staveb v údolí směrem od Otovic k obci Martínkovice. (Foto: Atelier V)



Obr. 4.1.294: Pohled z Otovic na přírodní zajímavost Vápenka. (Foto: Atelier V)

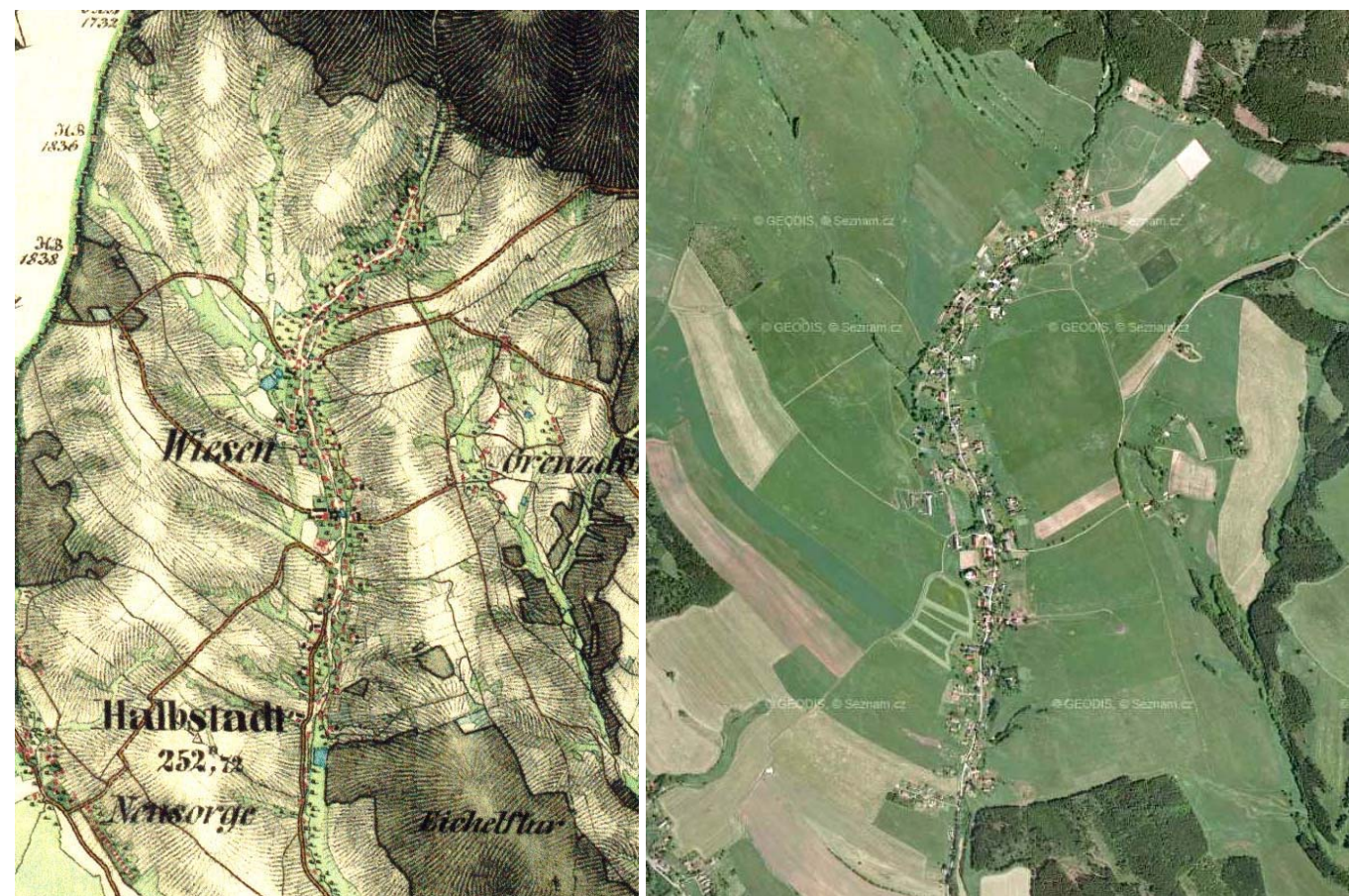


Obr. 4.1.295: Pohled z přírodní zajímavosti Vápenka na Otovice a Janečkovu stráž (vpravo v pozadí hřeben Broumovských stěn). (Foto: Atelier V)



Obr. 4.1.296: Přírodní zajímavost Vápenka severně od Otovic. (Foto: Atelier V)

LOsZ C2/1 Vižňov			I.kat.	II.kat.	III.kat.	IV.kat.
KC	C	Obec (katastrální území)	Meziměstí (Vižňov)			
KP / pásmo	C2/b	první písemná zmínka	1355 (Historický lexikon obcí ČR)			
kategorie LOsZ	II.	počet obyvatel/domů v roce 1869 – 2001	1136/191 – 281/116			



Obr. 4.1.297, 4.1.298: Druhé vojenské mapování (1836-1852) a současná ortofotomapa. (<http://www.mapy.cz>)

Hodnoty LOsZ:	
plošná památková ochrana	ne
památkově chráněné objekty	kostel sv. Anny (severní část obce), krucifix
Charakter LOsZ (zapojení sídla do krajinného rámce):	
<p>Lokalita zahrnuje zástavbu Vižňova, Lesních Domků a Pořeznice. Osu tvoří koridor Dobrohostského potoka, podél kterého je rozložena historická lánová ves a ves Pomeznice se zaniklou rozptýlenou zástavbou. Lokalita leží v otevřené zemědělské krajině povlných svahů pod úpatím Ruprechtických hor, klesajících ke koridoru Stěnavy. Zástavba s četnými dochovanými objekty lidové architektury a s dominantou kostela sv. Anny vytváří harmonický vztah ke krajinnému rámci lokality. Lokalita je v otevřených zemědělských plochách ohraničena pásmem cca 500 m od zástavby.</p>	
Vizuální projev zástavby (urbanistická struktura a charakter zástavby):	
<p>Ves byla založena v polovině 13. století a byla panstvím pánů z Adršpachu. Ve Vižňově (německy <i>Wiesen</i>) byl farní kostel již před rokem 1355. V roce 1434 byla ves koupena broumovskými benediktiny a stala se součástí klášterního broumovského panství. K obci patřil tehdy i Dolní Vižňov (dnešní Meziměstí). V letech 1725 – 27 byl pravděpodobně podle plánů K.I. Dienzenhofera postaven barokní kostel sv. Anny. Kostel stojí uprostřed obce v mírně vyvýšené poloze. Zástavba vesnice je situovaná podél komunikace a toku v mělkém údolí severojižního směru s převahou hodnotné lidové architektury obzvláště v její severní části. Lidová architektura je zde zastoupena roubenými objekty různých forem a zděnými statky broumovského typu ze 3. čtvrtiny 19. století.</p>	



#### Podmínky ochrany KR a doplňující doporučení k ochraně KR:

K účelu **ochrany struktury zástavby** byly definovány následující podmínky:

- Bude respektována historická struktura zástavby s možností jejího úměrného doplnění, zejména na starých stavebních parcelách.
- Nová výstavba bude situována do kontaktu s existující zástavbou, jiné řešení je možné pouze u specifických typů rozptýlené zástavby.
- Je třeba omezit zásahy ovlivňující siluetu sídla a vyloučit stavby, které by vytvářely nový výrazný znak siluety existující zástavby.
- Je třeba přizpůsobit hmotové a materiálové řešení charakteru zástavby a to i mimo přímý kontakt s dochovanými objekty lidové architektury.

K účelu **ochrany charakteru zástavby** byly definovány následující podmínky:

- Bude chráněn charakter zástavby (zejména měřítko a hmoty) při architektonickém výrazu korespondujícím s dochovanou architekturou, nová výstavba se bude podřizovat formám a výrazu objektů – měřítko, hmoty, půdorysný tvar, výška, tvar střechy.

**Omezení možnosti nové výstavby se doporučuje v severní části vsi (i přísnější ochrana formou zóny) - jinak omezení hmotové i materiálové.**



**Obr. 4.1.302:** Pohled přes Vižňov na Javoří hory, vrcholy (zleva) Milosz, Garbatka(Polsko), Obírka, Homole, Březový vrch a Malý vrch. (Foto: Atelier V)

#### FOTODOKUMENTACE



**Obr. 4.1.299:** Pohled od Ruprechtic k Jetřichovu, v pozadí hřebeny Broumovských stěn. (Foto: Atelier V)



**Obr. 4.1.300:** Dálkový pohled z lokality Na Vyhliďce na Javoří hory a Ruprechtický Špičák (uprostřed). (Foto: Atelier V)



**Obr. 4.1.301:** Dálkový pohled z jihu na Ruprechtice a hřebeny Javořích hor. (Foto: Atelier V)



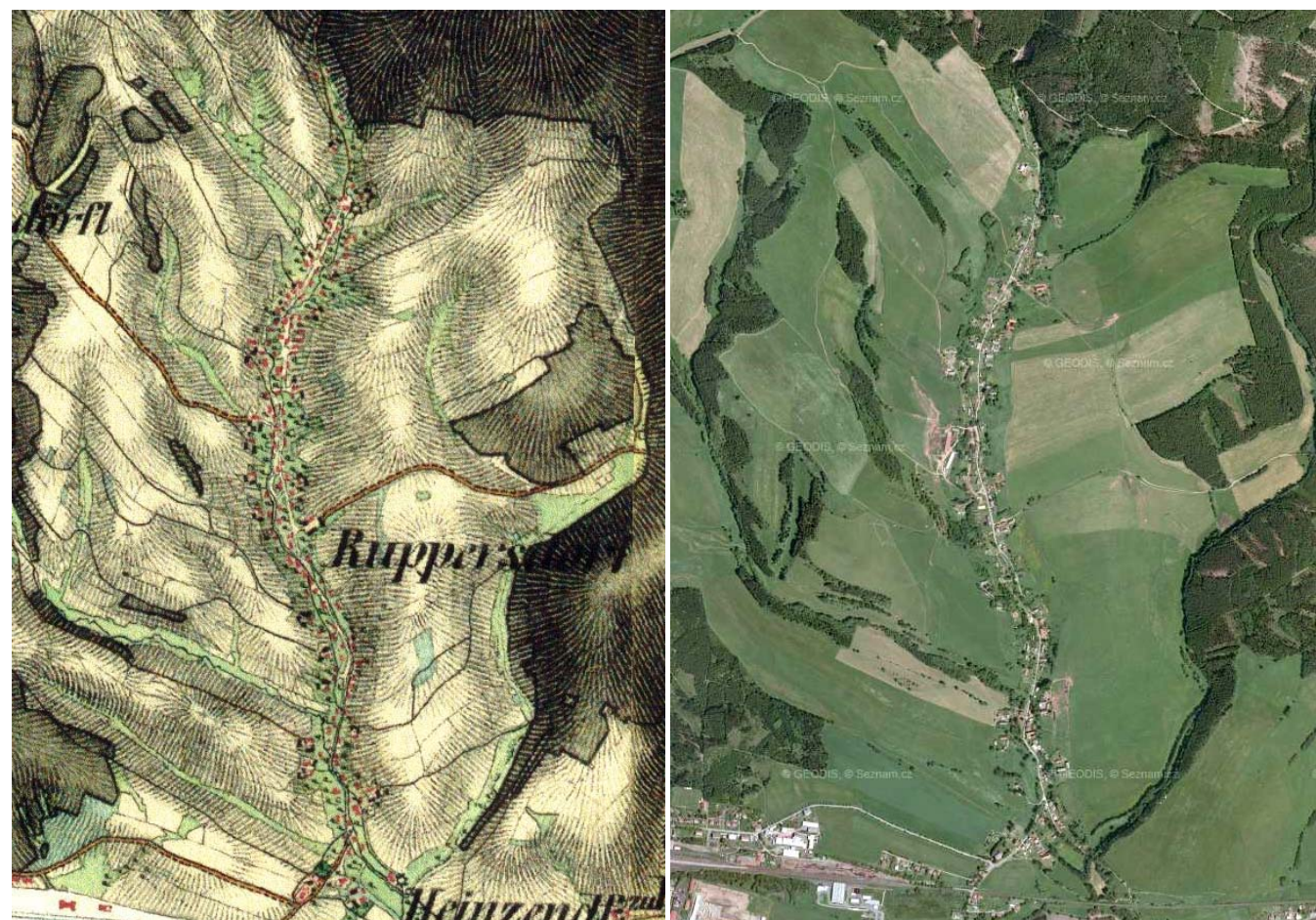
**Obr. 4.1.303, 4.1.304:** Vižňov – zděný statek se středním štítem; příklad zdařilé rekonstrukce. (Foto: Atelier V)



**Obr. 4.1.305, 4.1.306:** Vižňov – chalupa podkrkonošského typu; komorový typ lomenice. (Foto: Atelier V)



LOsZ C2/2 Ruprechtice			I.kat.	II.kat.	III.kat.	IV.kat.
KC	C	Obec (katastrální území)	Meziměstí (Ruprechtice u Broumova)			
KP / pásmo	C2/b	první písemná zmínka	1361 (Historický lexikon obcí ČR)			
kategorie LOsZ	II.	počet obyvatel/domů v roce 1869 – 2001	1154/191 – 350/145			



Obr. 4.1.307, 4.1.308: Druhé vojenské mapování (1836-1852) a současná ortofotomapa. (<http://www.mapy.cz>)

Hodnoty LOsZ:	
plošná památková ochrana	ne
památkově chráněné objekty	kostel sv. Jakuba Většího s farou, venkovská usedlost čp. 15 (severní část obce, u hlavní silnice), venkovský dům čp. 35 (severní část obce), venkovský dům čp. 36 (severní část obce), venkovská usedlost čp. 112, venkovský dům čp. 179 (u hlavní silnice procházející obcí), venkovský dům čp. 190 (volná zástavba obce)
Charakter LOsZ (zapojení sídla do krajinného rámce):	
Koridor Ruprechtického potoka vytváří osu liniové zástavby Ruprechtic, táhnoucí se od lesních okrajů Ruprechtických hor až ke koridoru Stěnavy v Hynčicích. Dochovaná struktura zástavby a dochované stavby lidové architektury vytvářejí působivý obraz sídla v krajinném rámci. Cennou dominantu vytváří kostel Sv. Jakuba Většího. Lokalita je ohraničena v otevřených zemědělských plochách pásmem cca 500 m od zástavby.	
Vizuální projev zástavby (urbanistická struktura a charakter zástavby):	
Ruprechtice, dříve zvané německy <i>Ruppersdorf</i> , byly založeny ve 2. polovině 13. století v rámci benediktinské kolonizace Broumovska a Policka. Na místě původního dřevěného kostela, který zde stával jako farní již ve 14. století, byl v roce 1723 postaven osmiboký kostel sv. Jakuba Většího podle plánů K. I. Dietzenhofera. Vedle kostela stojí renesanční zvonice	

z druhé poloviny 16. století. Fara byla postavena v roce 1838. Kostel je situován na jižním okraji vsi. Ruprechtice jsou severojižním směrem protáhlá ves tzv. lánového typu s objekty stojícími převážně podél komunikace, která tvoří páteř vesnice. Na hranách údolí stojí statky a stavby broumovského typu, které jsou velkého měřítka, někdy i se šesti okenními osami ve štítovém průčelí. Zástavba je zde různorodých forem s velkým podílem hodnotné lidové architektury.

#### Podmínky ochrany KR a doplňující doporučení k ochraně KR:

- K účelu **ochrany struktury zástavby** byly definovány následující podmínky:
- Bude respektována historická struktura zástavby s možností jejího úměrného doplnění, zejména na starých stavebních parcelách.
  - Nová výstavba bude situována do kontaktu s existující zástavbou, jiné řešení je možné pouze u specifických typů rozptýlené zástavby.
  - Je třeba omezit zásahy ovlivňující siluetu sídla a vyloučit stavby, které by vytvářely nový výrazný znak siluety existující zástavby.
  - Je třeba přizpůsobit hmotové a materiálové řešení charakteru zástavby a to i mimo přímý kontakt s dochovanými objekty lidové architektury.
- K účelu **ochrany charakteru zástavby** byly definovány následující podmínky:
- Bude chráněn charakter zástavby (zejména měřítko a hmoty) při architektonickém výrazu korespondujícím s dochovanou architekturou, nová výstavba se bude podřizovat formám a výrazu objektů – měřítko, hmoty, půdorysný tvar, výška, tvar střechy.
- Rozvoj nové výstavby je možný s omezením hmotovým, materiálovým a respektováním stávající historické zástavby. Horizonty (hrany údolí) je třeba chránit před novou výstavbou.**

#### FOTODOKUMENTACE



Obr. 4.1.309, 4.1.310: Ruprechtice. (Foto: Atelier V)



Obr. 4.1.311: Ruprechtice – interiér obce s Ruprechtickým Špičákem v pozadí. (Foto: Atelier V)





Obr. 4.1.312, 4.1.313: Ruprechtice – zchátralé objekty původní lidové zástavby broumovského typu; původní lidová architektura v kontextu s nevhodně přestavěným objektem. (Foto: Atelier V)



Obr. 4.1.314: Ruprechtice – novodobá výstavba. (Foto: Atelier V)



Obr. 4.1.315, 4.1.316: Ruprechtice – dům s představěnou komorou nesenou kamennými sloupy; malebný celek se statkem na horizontu a roubenou chalupou v údolí. (Foto: Atelier V)

LOsZ C4/1 Heřmánkovice			I.kat.	II.kat.	III.kat.	IV.kat.
(C4/1a severní část, C4/1b jižní část)						
KC	C	Obec (katastrální území)	Heřmánkovice (Heřmánkovice)			
KP / pásmo	C4b	první písemná zmínka	1353 (Historický lexikon obcí ČR)			
kategorie LOsZ	I. II.	počet obyvatel/domů v roce 1869 – 2001	1723/251 – 488/184			



Obr. 4.1.317, 4.1.318: Druhé vojenské mapování (1836-1852) a současná ortofotomapa. (<http://www.mapy.cz>)

Hodnoty LOsZ:	
plošná památková ochrana	ne
památkově chráněné objekty	kostel Všech svatých s farou, socha světce, venkovská usedlost čp. 23, venkovská usedlost čp. 43 (západní část zástavby obce, u hlavní silnice), venkovský dům čp. 49, venkovský dům čp. 53, venkovský dům čp. 84 (ve středu obce na kopci), venkovská usedlost čp. 91, venkovská usedlost čp. 152, venkovská usedlost čp. 221 (u hlavní silnice ve středu obce)



Charakter LOsZ (zapojení sídla do krajinného rámce):
<p>Zástavba Heřmánkovic je rozložena podél toku Heřmánkovického potoka v délce cca 4 km od úpatí Ruprechtického Špičáku až ke koridoru Stěnavy. V důležitém místě ohbí potoka je umístěna dominanta kostela Všetech Svatých. Přítomnost četných cenných staveb lidové architektury vytváří zejména v horní části zástavby velmi harmonické vztahy s krajinným rámcem a cenné scenérie venkovské zástavby s výhledy do krajiny Broumovské kotliny. Lokalita je v otevřených zemědělských plochách ohraničena převážně pásmem 500 m od zástavby.</p>
Vizuální projev zástavby (urbanistická struktura a charakter zástavby):
<p>První písemná zmínka o obci je z roku 1353, kdy je zmiňována jako součást benediktinského panství Břevnova a nesla název <i>Herrmannvilla</i>. Od roku 1849 je samostatnou obcí. Od roku 1949 jsou součástí Heřmánkovic Janovičky. Na místě původního kostela připomínaného v roce 1353 byl postaven roku 1723 barokní kostel Všetech Svatých podle plánů K. I. Dietzenhofera. Barokní fara byla postavena v 1. polovině 18. století. Pod kostelem je sousoší Kalvárie z počátku 19. století. Zástavba vesnice je situována kolem komunikace podél protékajícího Heřmánkovického potoka až téměř po soutok se Stěnavou a na hranách náhorní plošiny, kde začínají polnosti. Při komunikaci je zástavba velice různorodá sestávající z vesnických klasicistních stavení z počátku 20. století a novostaveb z 50. – 70. let 20. století (bytovka). Hodnotné objekty jsou zde představovány zděnými usedlostmi broumovského typu, které dosahují velkých hmotových objemů. Štítová průčelí jsou náročně ztvárněna pomocí pilastrů s korintskou hlavicí, nad okny bývají falešné záklenky vyjádřené štukovou ozdobou. Typické jsou předsíně se zaklenutými výklenky, v kterých jsou kamenná sedátka. V severní části obce jsou i zděná stavení drobnějšího měřítka a několik poloroubených chalup se svislým obedněním.</p>
Podmínky ochrany KR a doplňující doporučení k ochraně KR:
<p><b>C4/1a (LOsZ-I) – severní část LOsZ</b>  K účelu <b>ochrany struktury zástavby</b> byly definovány následující podmínky:</p> <ul style="list-style-type: none"> <li>○ Bude zachována historická struktura zástavby zpravidla bez možnosti jejího rozšíření (rozvoj obce je ukončen a bude dále směřovat k přestavbě a obnově existujících objektů, nová výstavba je možná pouze výjimečně).</li> <li>○ Bude chráněna dochovaná silueta sídla a jeho vizuální projev v krajině (je třeba vyloučit stavby, které by měřítkem, formou, materiálem nebo barevností vytvářely nový znak vizuálního projevu sídla v krajině).</li> </ul> <p>K účelu <b>ochrany charakteru zástavby</b> byly definovány následující podmínky:</p> <ul style="list-style-type: none"> <li>○ Při přestavbách, obnově nebo nové výstavbě bude chráněn charakter zástavby při využití tradičních architektonických forem, prvků a materiálů (zejména v kontextu s objekty a soubory se zřetelnými architektonickými hodnotami a s kulturními památkami), nová výstavba se bude podřizovat formám a výrazu tradičních objektů - půdorysný tvar, výška, tvar střechy, materiály a barevnost.</li> </ul> <p><b>C4/1b (LOsZ-II) – jižní část LOsZ</b>  K účelu <b>ochrany struktury zástavby</b> byly definovány následující podmínky:</p> <ul style="list-style-type: none"> <li>○ Bude respektována historická struktura zástavby s možností jejího úměrného doplnění, zejména na starých stavebních parcelách.</li> <li>○ Nová výstavba bude situována do kontaktu s existující zástavbou, jiné řešení je možné pouze u specifických typů rozptýlené zástavby.</li> <li>○ Je třeba omezit zásahy ovlivňující siluetu sídla a vyloučit stavby, které by vytvářely nový výrazný znak siluety existující zástavby.</li> <li>○ Je třeba přizpůsobit hmotové a materiálové řešení charakteru zástavby a to i mimo přímý kontakt s dochovanými objekty lidové architektury.</li> </ul> <p>K účelu <b>ochrany charakteru zástavby</b> byly definovány následující podmínky:</p> <ul style="list-style-type: none"> <li>○ Bude chráněn charakter zástavby (zejména měřítko a hmoty) při architektonickém výrazu korespondujícím s dochovanou architekturou, nová výstavba se bude podřizovat formám a výrazu objektů – měřítko, hmoty, půdorysný tvar, výška, tvar střechy.</li> </ul> <p><b>Stavební rozvoj se nedoporučuje v severní části obce, kde je situovaná prakticky pouze lidová zástavba, a na hranách údolí. Podél komunikace by novostavby měly být omezeny hmotovým a materiálovým řešením.</b></p>

## FOTODOKUMENTACE



**Obr. 4.1.319, 4.1.320:** Heřmánkovice – statek broumovského typu v lánové poloze; usedlosti broumovského typu na západním svahu nad údolím Heřmánkovického potoka. (Foto: Atelier V)



**Obr. 4.1.321, 4.1.322:** Heřmánkovice – zemědělská usedlost monumentálního měřítka s domkářskou zástavbou v popředí; roubená lidová architektura se sedlovými střechami s náběrky. (Foto: Atelier V)



**Obr. 4.1.323, 4.1.324:** Heřmánkovice – historický statek broumovského typu situovaný na horizontu v kontextu s novodobou zástavbou; rekonstrukce náročně provedené štukové výzdoby ve štítových průčelích. (Foto: Atelier V)





**Obr. 4.1.325:** Heřmánkovice – ucelený soubor původní zástavby v severní části obce. (Foto: Atelier V)



**Obr. 4.1.326, 4.1.327:** Heřmánkovice – zaklenutá předsíň s kamennými sedátky ve výklenku; drobná sakrální architektura. (Foto: Atelier V)



**Obr. 4.1.328:** Pohled z blízkosti obce Heřmánkovice na Kraví vrch (vlevo) a Javoří hory v pozadí (vpravo). (Foto: Atelier V)



**Obr. 4.1.329:** Pohled na hřebeny u lokality Ve Mlýně a Kraví vrch (vpravo) a Javoří hory (v pozadí). (Foto: Atelier V)



**Obr. 4.1.330:** Pohled z lokality u kostela v obci Heřmánkovice na hřebeny Javoří hor s Jelením vrchem (uprostřed). (Foto: Atelier V)



**Obr. 4.1.331, 4.1.332:** Heřmánkovice – kostel a fara. (Foto: Atelier V)



**Obr. 4.1.333:** Pohled na část obce Heřmánkovice v blízkém okolí kostela. (Foto: Atelier V)



LOsZ C4/2 Janovičky			I.kat.	II.kat.	III.kat.	IV.kat.
KC	C	Obec (katastrální území)	Heřmánkovice (Janovičky u Broumova)			
KP / pásmo	C4/b	první písemná zmínka	1573 (Historický lexikon obcí ČR)			
kategorie LOsZ	III.	počet obyvatel/domů v roce 1869 – 2001	425/61 – 4/20			



Obr. 4.1.334, 4.1.335: Druhé vojenské mapování (1836-1852) a současná ortofotomapa. (<http://www.mapy.cz>)

Hodnoty LOsZ:	
plošná památková ochrana	ne
památkově chráněné objekty	ne
Charakter LOsZ (zapojení sídla do krajinného rámce):	
Lokalita převážně rekreační zástavby vysoko ve svahu je zaklíněna do lesních porostů Javořích hor. Uzavření zástavby lesními okraji vytváří příznivý obraz nepříliš hodnotné rekreační zástavby. Lokalita je většinou ohraničena lesními okraji.	
Vizuální projev zástavby (urbanistická struktura a charakter zástavby):	
Osada byla založena v roce 1560 opatem Janem z Chotova. Původní název obce byl <i>Johanesberg</i> a později Janovice u Heřmánkovic. Od roku 1949 jsou Janovičky součástí Heřmánkovic. Územím procházela stará cesta na Svídnici. Původní zástavbu, která je nyní poněkud skryta v zeleni východně od komunikace, tvořily přízemní zděné a roubené domky. Dnes je tato zástavba zcela překryta novostavbami (chatky). Osada má výrazně rekreační charakter..	
Podmínky ochrany KR a doplňující doporučení k ochraně KR:	
<p>K účelu <b>ochrany struktury zástavby</b> byly definovány následující podmínky:</p> <ul style="list-style-type: none"> <li>Urbanistická struktura sídla může být upravena a doplněna, rozvoj sídla je možný pouze v návaznosti na existující zástavbu sídla.</li> <li>Nová výstavba na okrajích existující zástavby bude navržena s cílem vytvoření harmonického přechodu sídla do krajiny.</li> </ul> <p>K účelu <b>ochrany charakteru zástavby</b> byly definovány následující podmínky:</p> <ul style="list-style-type: none"> <li>Bude zachován charakter zástavby (zejména měřítko a hmoty) při individuálním architektonickém výrazu.</li> <li>Budou respektovány architektonické hodnoty stávajících objektů ležících ve vizuálním kontextu a to řešením hmot, objemů a použitých materiálů ve vnějším výrazu navrhovaných staveb.</li> </ul> <p><b>Další rozvoj výstavby se nedoporučuje.</b></p>	

## FOTODOKUMENTACE



Obr. 4.1.336: Krajina u Janoviček. (Foto: Atelier V)



Obr. 4.1.337: Janovičky. (Foto: Atelier V)



Obr. 4.1.338: Pohled z lokality Na Vyhlídce ve vsi Janovičky přes Javoří hory, na pozadí panorama Broumovských stěn. (Foto: Atelier V)



Obr. 4.1.339, 4.1.340: Janovičky – rekreační objekty. (Foto: Atelier V)



LOsZ C5/1 Benešov			I.kat.	II.kat.	III.kat.	IV.kat.
KC	C	Obec (katastrální území)	Broumov (Benešov u Broumova)			
KP / pásmo	C5/b	první písemná zmínka	1836 (Historický lexikon obcí ČR)			
kategorie LOsZ	III.	počet obyvatel/domů v roce 1869 – 2001	107/20 – 123/29			



Obr. 4.1.341, 4.1.342: Druhé vojenské mapování (1836-1852) a současná ortofotomapa. (<http://www.mapy.cz>)

Hodnoty LOsZ:	
plošná památková ochrana	ne
památkově chráněné objekty	
Charakter LOsZ (zapojení sídla do krajinného rámce):	
Zástavba sleduje silnici na Olivětín a je rozložena v mělkém nevýrazném údolí Benešovského resp. v dolní části Svinského potoka. Zástavba nevyniká pozitivními hodnotami ani výraznějším souladem s krajinným rámcem. Lokalita je ohraničena z důvodu otevřenosti ploch zemědělské krajiny převážně pásmem 500 m od zástavby.	
Vizuální projev zástavby (urbanistická struktura a charakter zástavby):	
Z původních statků se dochovaly dva. Vyznačují se reliéfní výzdobou ve štítu – Svatého Floriána a Trojjednosti Ducha Svatého. Jinak převažuje novodobá zástavba bez architektonické hodnoty.	
Podmínky ochrany KR a doplňující doporučení k ochraně KR:	
<p>K účelu <b>ochrany struktury zástavby</b> byly definovány následující podmínky:</p> <ul style="list-style-type: none"> <li>Urbanistická struktura sídla může být upravena a doplněna, rozvoj sídla je možný pouze v návaznosti na existující zástavbu sídla.</li> <li>Nová výstavba na okrajích existující zástavby bude navržena s cílem vytvoření harmonického přechodu sídla do krajiny.</li> </ul> <p>K účelu <b>ochrany charakteru zástavby</b> byly definovány následující podmínky:</p> <ul style="list-style-type: none"> <li>Bude zachován charakter zástavby (zejména měřítko a hmoty) při individuálním architektonickém výrazu.</li> <li>Budou respektovány architektonické hodnoty stávajících objektů ležících ve vizuálním kontextu a to řešením hmot, objemů a použitých materiálů ve vnějším výrazu navrhovaných staveb.</li> </ul>	

## FOTODOKUMENTACE



Obr. 4.1.343: Pohled na Benešov ze severu, v pozadí Broumov a Broumovské stěny. (Foto: Atelier V)



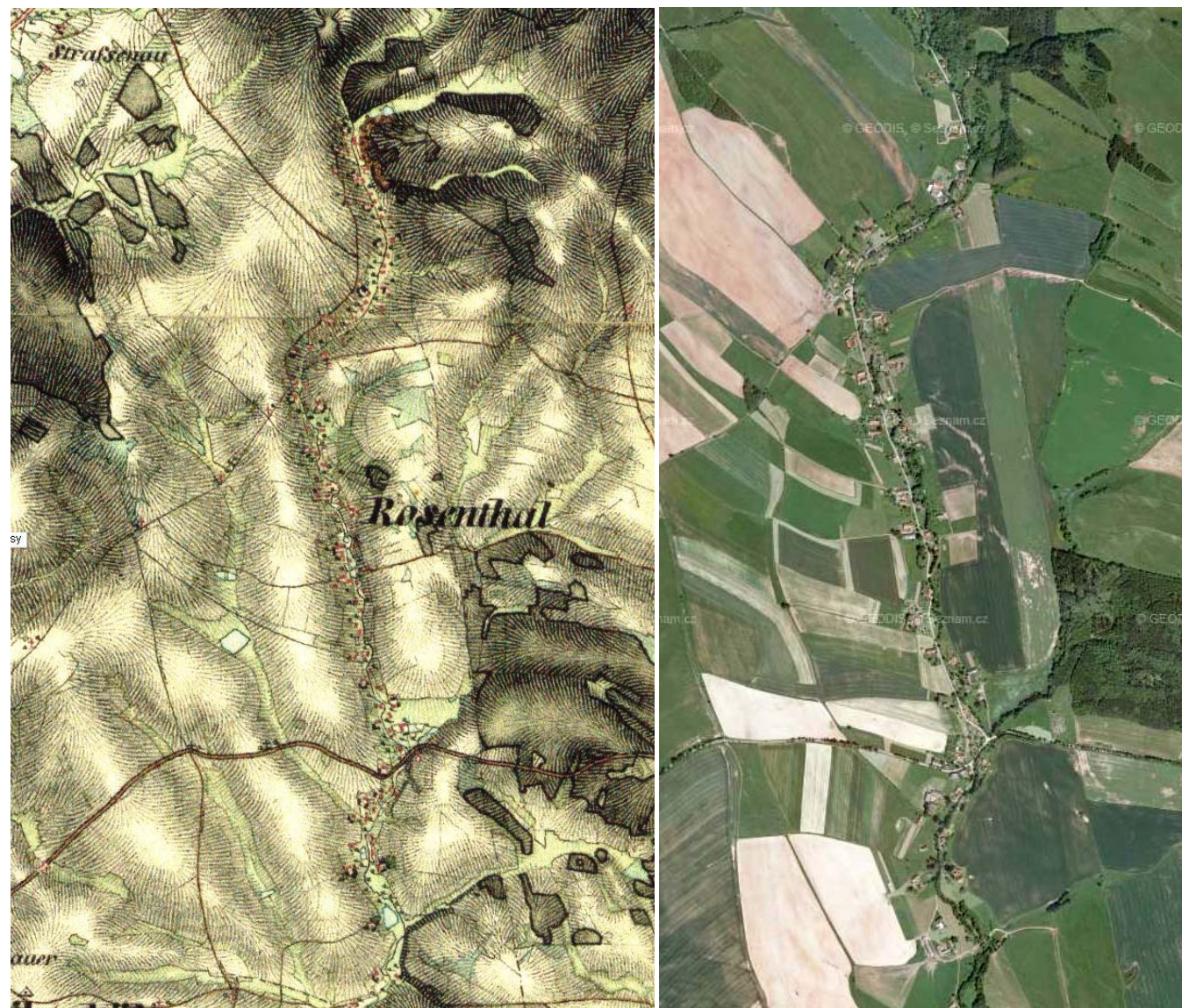
Obr. 4.1.344: Pohled z centra Benešova na výběžek Javořích hor a Bobří vrch (vlevo) a Farský les u Rožmitálu a Šanova (vpravo). (Foto: Atelier V)



Obr. 4.1.345: Olivětín. (Foto: Atelier V)



LOsZ C5/2 Rožmitál			I.kat.	II.kat.	III.kat.	IV.kat.
KC	C	Obec (katastrální území)	Broumov (Rožmitál)			
KP / pásmo	C5/b	první písemná zmínka	1406 (Historický lexikon obcí ČR)			
kategorie LOsZ	II.	počet obyvatel/domů v roce 1869 – 2001	788/141 – 172/86			



Obr. 4.1.346, 4.1.347: Druhé vojenské mapování (1836-1852) a současná ortofotomapa. (<http://www.mapy.cz>)

Hodnoty LOsZ:	
plošná památková ochrana	ne
památkově chráněné objekty	obelisk - obelisk se sochami (v zahradě za domem čp. 6), venkovská usedlost čp. 38 (střed obce, u hlavní silnice)
Charakter LOsZ (zapojení sídla do krajinného rámce):	
Lokalita zahrnuje území podél Rožmitálského potoka, od lomu k Rožmitálskému úvozu. V různorodé zástavbě jsou patrné stopy dochované urbanistické struktury. Poměrně volné rozložení objektů přispívá k souladu zástavby s krajinným rámcem. Hranice lokality je povětšinou vymezena pásmem cca 500 m od okrajů zástavby.	

Vizuální projev zástavby (urbanistická struktura a charakter zástavby):
První písemná zmínka pochází z roku 1359. Původně zde stály tři kaple, ze kterých se dochovala pouze jedna – sv. Floriána z roku 1742. K Broumovu vede obnovená křížová cesta. Zástavba je rozložena podél Rožmitálského potoka a komunikace, která tvoří páteř vesnice. Hodnotná lidová architektura se dochovala ojediněle a je zde prezentována zděnými statky broumovského typu a několika roubenými domky. Převažuje různorodá zástavba bez architektonické hodnoty.
Podmínky ochrany KR a doplňující doporučení k ochraně KR:
<p>K účelu <b>ochrany struktury zástavby</b> byly definovány následující podmínky:</p> <ul style="list-style-type: none"> <li>○ Bude respektována historická struktura zástavby s možností jejího úměrného doplnění, zejména na starých stavebních parcelách.</li> <li>○ Nová výstavba bude situována do kontaktu s existující zástavbou, jiné řešení je možné pouze u specifických typů rozptýlené zástavby.</li> <li>○ Je třeba omezit zásahy ovlivňující siluetu sídla a vyloučit stavby, které by vytvářely nový výrazný znak siluety existující zástavby.</li> <li>○ Je třeba přizpůsobit hmotové a materiálové řešení charakteru zástavby a to i mimo přímý kontakt s dochovanými objekty lidové architektury.</li> </ul> <p>K účelu <b>ochrany charakteru zástavby</b> byly definovány následující podmínky:</p> <ul style="list-style-type: none"> <li>○ Bude chráněn charakter zástavby (zejména měřítko a hmoty) při architektonickém výrazu korespondujícím s dochovanou architekturou, nová výstavba se bude podřizovat formám a výrazu objektů – měřítko, hmoty, půdorysný tvar, výška, tvar střechy.</li> </ul> <p><b>Rozvoj nové zástavby zde může probíhat pouze s omezením hmotového řešení, avšak s přísnými parametry v blízkosti dochovaných broumovských usedlostí.</b></p>

## FOTODOKUMENTACE



Obr. 4.1.348: Dálkový pohled na Rožmitál. (Foto: Atelier V)



Obr. 4.1.349: Pohled z lokality U Čápovala křížku směrem k Benešovu a na hřebeny Javořích hor (vlevo), Rožmitál a Farský les (vpravo). (Foto: Atelier V)





Obr. 4.1.350, 4.1.351: Rožmitál – původní lidová zástavba vesnice; ojediněle dochovaná kamenná vjezdová brána s brankou. (Foto: Atelier V)

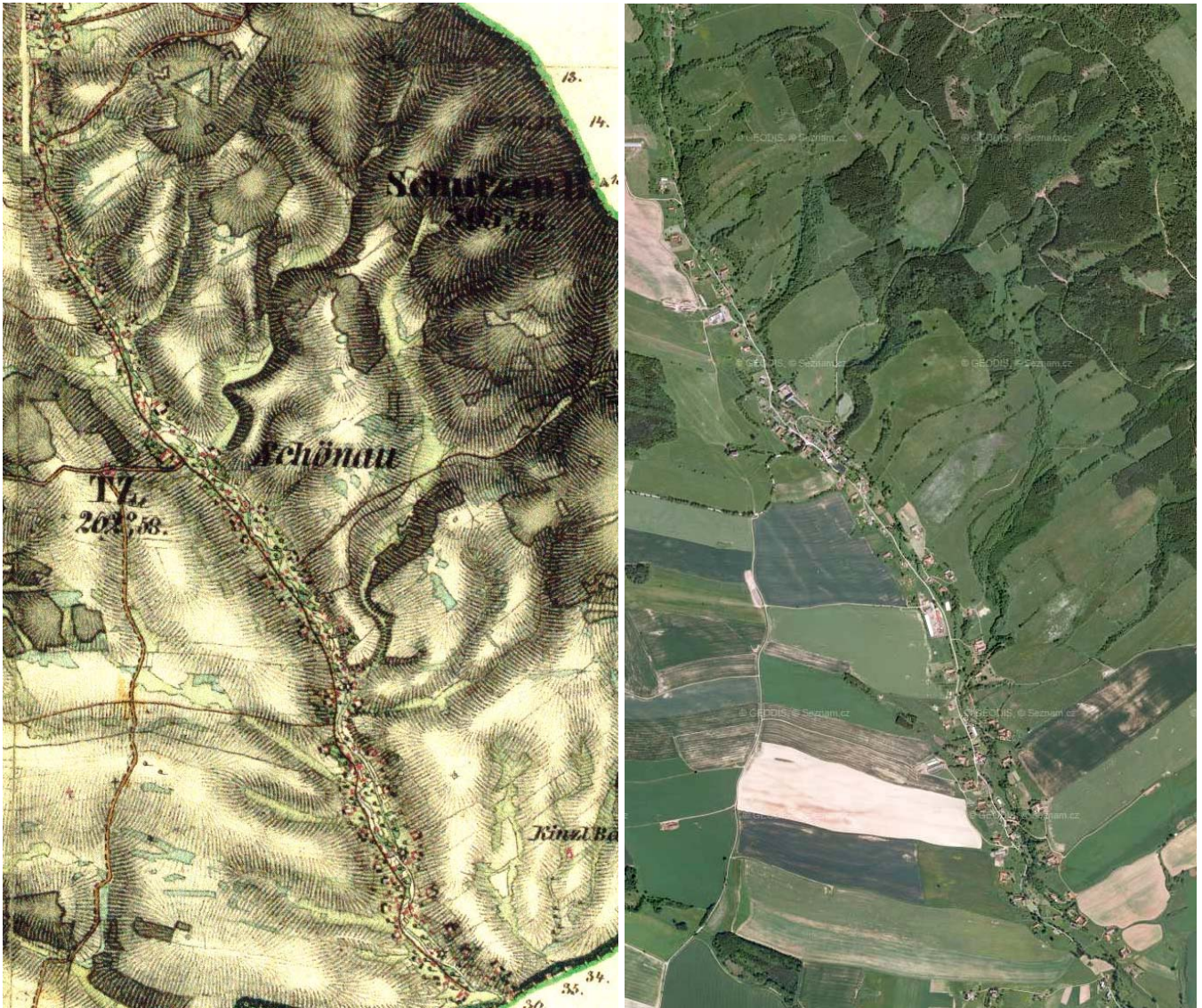


Obr. 4.1.352, 4.1.353: Rožmitál – detail reliéfu ve štítovém průčelí domu broumovského typu; novodobá výstavba. (Foto: Atelier V)



Obr. 4.1.354: Pohled na Rožmitál (vlevo) z lokality U Čápova křížku a lesní komplex Černý vrch (vpravo). (Foto: Atelier V)

LOsZ C5/3 Šonov			I.kat.	II.kat.	III.kat.	IV.kat.
KC	C	Obec (katastrální území)	Šonov (Šonov u Broumova)			
KP / pásmo	C5/b	první písemná zmínka	1300 (Historický lexikon obcí ČR)			
kategorie LOsZ	II.	počet obyvatel/domů v roce 1869 – 2001	1959/322 – 322/121			



Obr. 4.1.355, 4.1.356: Druhé vojenské mapování (1836-1852) a současná ortofotomapa. (<http://www.mapy.cz>)

Hodnoty LOsZ:	
plošná památková ochrana	ne
památkově chráněné objekty	kostel sv. Markéty (na návrší nad obcí), venkovská usedlost čp. 34, fara čp. 83, venkovská usedlost čp. 158, venkovská usedlost čp. 255
Charakter LOsZ (zapojení sídla do krajinného rámce):	
Podél Šonovského potoka sledovaného cestou je rozložena zástavba protínající zemědělskou krajinu od úpatí Vysoké skály až po státní hranici. Ve středu linie – v dominantní poloze mimo linii zástavby – je umístěna dominanta kostela sv. Markéty. V dílčích partiích liniové zástavby lánové vsi jsou zachovány soubory dochovaných staveb lidové architektury. Lokalita je v otevřených zemědělských plochách ohraničena převážně pásmem cca 500 m od zástavby.	



**Vizuální projev zástavby** (urbanistická struktura a charakter zástavby:

Vesnice byla založena okolo roku 1250 německými kolonisty a její historie je spjata se založením Broumovského kláštera. První písemná zmínka je z roku 1286. Obec se zpočátku rozrůstala okolo farního dřevěného kostela z roku 1325. Kostel byl obnoven v roce 1681 a v roce 1725 vyhořel. Byl nahrazen barokním kostelem sv. Markéty postaveným v roce 1727 – 30 podle plánů Dienzenhofera. Kostel stojí v pohledově exponované poloze nad vesnicí. Pseudogotická hřbitovní kaple P. Marie byla postavena v roce 1877, patrně na místě bývalého dřevěného kostelíka sv. Jana Evangelisty. Jednopatrová fara s mansardovou střechou je z roku 1732. Šonov je největší rozlohou a nejdelší (7 km) obcí na Broumovsku. Zástavba je situovaná podél komunikace vedoucí souběžně se Šonovským potokem. Vesnice je silně degradována zemědělskými areály. Hodnotná lidová architektura se nachází především v severní části obce, kde není narušena novodobou výstavbou, ani znehodnocujícími rekonstrukcemi. Zde je zástavba rozvolněná. Novější zástavba je situována především ve střední části sídla. V příhraniční jižní části obce je rovněž zástavba původní. Zděné statky broumovského typu jsou jak samostatně stojící objekty tak i rozsáhlé areály mnohdy s patrovými budovami. Vyznačují se ornamentálními prvky historických pseudoslohů na štítovém průčelí.

**Podmínky ochrany KR a doplňující doporučení k ochraně KR:**

K účelu **ochrany struktury zástavby** byly definovány následující podmínky:

- Bude respektována historická struktura zástavby s možností jejího úměrného doplnění, zejména na starých stavebních parcelách.
- Nová výstavba bude situována do kontaktu s existující zástavbou, jiné řešení je možné pouze u specifických typů rozptýlené zástavby.
- Je třeba omezit zásahy ovlivňující siluetu sídla a vyloučit stavby, které by vytvářely nový výrazný znak siluety existující zástavby.
- Je třeba přizpůsobit hmotové a materiálové řešení charakteru zástavby a to i mimo přímý kontakt s dochovanými objekty lidové architektury.

K účelu **ochrany charakteru zástavby** byly definovány následující podmínky:

- Bude chráněn charakter zástavby (zejména měřítko a hmoty) při architektonickém výrazu korespondujícím s dochovanou architekturou, nová výstavba se bude podřizovat formám a výrazu objektů – měřítko, hmoty, půdorysný tvar, výška, tvar střechy.

**Střední část obce je charakterizován novodobou zástavbou, která je zde oproti lidové architektuře v převaze. Stavební rozvoj v této části by měl být omezen.**

**FOTODOKUMENTACE**



**Obr. 4.1.357:** Dálkový pohled od zemědělského družstva Šonov přes Farský les (vlevo) a Broumov (uprostřed) na pozadí Broumovských stěn. (Foto: Atelier V)



**Obr. 4.1.358:** Pohled od zemědělského družstva (v severní části) Šonova na Liščí vrch. (Foto: Atelier V)



**Obr. 4.1.359:** Pohled na Šonov směrem k polským hranicím (vlevo v pozadí sopka Homole). (Foto: Atelier V)



**Obr. 4.1.360:** Alej před Šonovem. (Foto: Atelier V)





**Obr. 4.1.361:** Šonov – zástavba ve střední části sídla. (Foto: Atelier V)



**Obr. 4.1.362:** Pohled na obec Šonov od kostela sv. Markéty a na hřebeny s Liščím vrchem (vlevo), vrchem Vysoká (uprostřed) a sopkou Homole (vpravo). (Foto: Atelier V)



**Obr. 4.1.363:** Šonov – zástavba v blízkosti hřbitovní kaple P. Marie. (Foto: Atelier V)



**Obr. 4.1.364:** Pohled ke kostelu sv. Markéty u obce Šonov. (Foto: Atelier V)



**Obr. 4.1.365:** Pohled ke kostelu sv. Markéty u obce Šonov, na Liščí vrch (uprostřed) a Rudný vrch (vpravo). (Foto: Atelier V)



**Obr. 4.1.366, 4.1.367:** Ukázka staveb v jižní části Šonova; zdařilá rekonstrukce. (Foto: Atelier V)



**Obr. 4.1.368:** Šonov – malebně romantické zákoutí před zánikem. (Foto: Atelier V)





**Obr. 4.1.369, 4.1.370:** Šonov – usedlost při hranici s Polskem; smíšená zástavba ve střední části sídla. (Foto: Atelier V)



**Obr. 4.1.371:** Pohled z jižní části Šonova nedaleko polských hranic k oblasti Novorudská niva, v pozadí Broumovské stěny. (Foto: Atelier V)



**Obr. 4.1.372:** Ukázka staveb v jižní části obce Šonov v blízkosti polských hranic. (Foto: Atelier V)



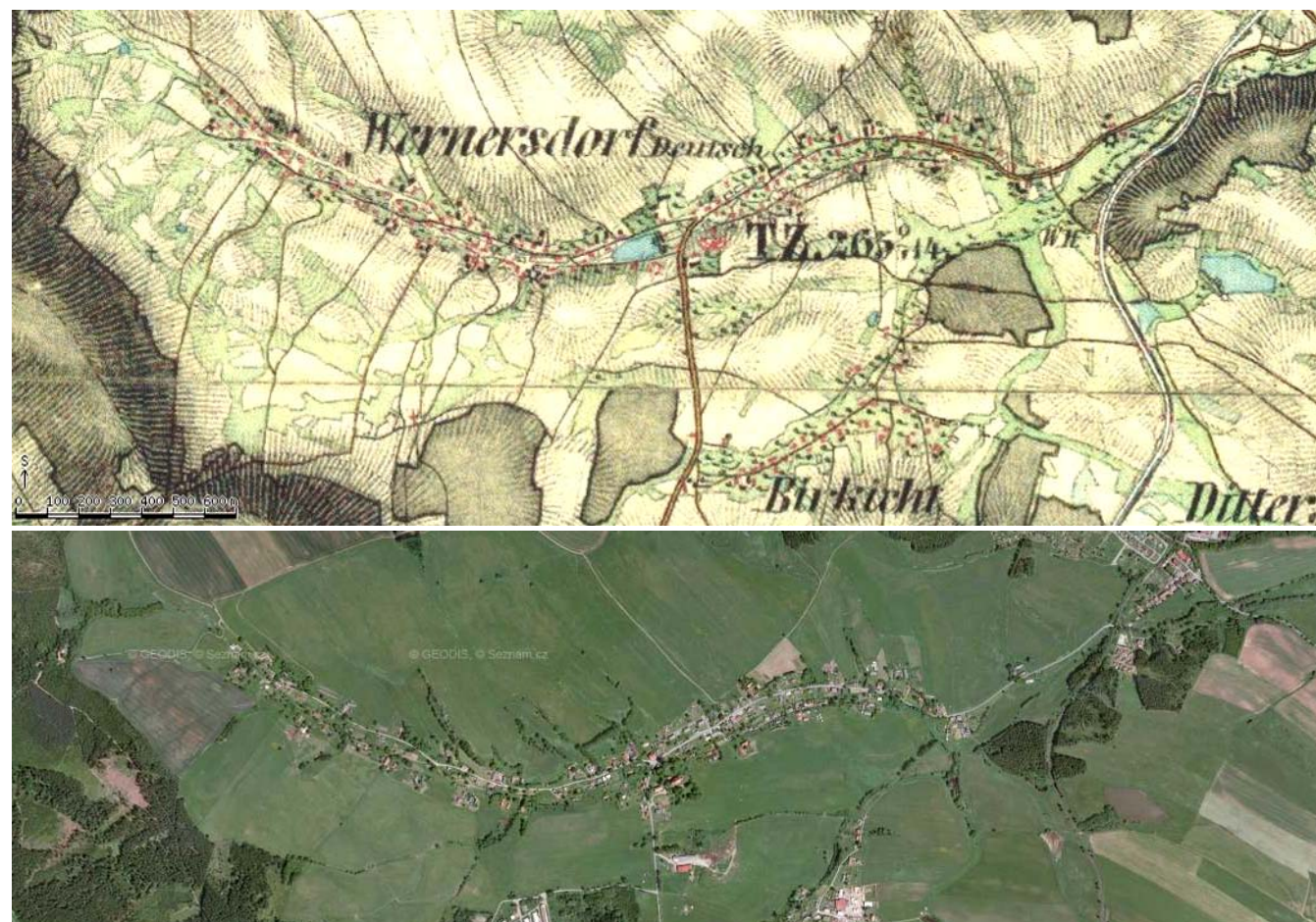
**Obr. 4.1.373:** Pohled na jižní část údolí obce Šonov. (Foto: Atelier V)



**Obr. 4.1.374:** Šonov – kostel sv. Markéty na vyvýšenině nad vesnicí. (Foto: Atelier V)



LOsZ C6/1 Vernéřovice (C6/1a západní část, C6/1b většina obce)			I.kat.	II.kat.	III.kat.	IV.kat.
KC	C	Obec (katastrální území)	Vernéřovice (Vernéřovice) Meziměstí (Březová u Broumova)			
KP / pásmo	C6/b	první písemná zmínka	1351 (Vernéřovice), 1620 (Březová)(Historický lexikon obcí ČR)			
kategorie LOsZ	I.	II.	počet obyvatel/domů v roce 1869 – 2001 1268/188 – 372/134 (Vernéřovice) 238/38 – 145/42 (Březová)			



Obr. 4.1.375, 4.1.376: Druhé vojenské mapování (1836-1852) a současná ortofotomapa. (<http://www.mapy.cz>)

Hodnoty LOsZ:	
plošná památková ochrana	ne
památkově chráněné objekty	kostel sv. Michala (návrší uprostřed obce), hřbitov, z toho jen: náhrobník ve hřbitovně zdi, krucifix (ve svahu naproti domu čp. 218, při silnici do Meziměstí), venkovská usedlost čp. 17 (západní část obce; 2006: stodola radikálně přestavěna), venkovský dům čp. 22, venkovská usedlost čp. 24
Charakter LOsZ (zapojení sídla do krajinného rámce):	
Poměrně velká lokalita zahrnuje linii zástavby Vernéřovic, provázející Vernéřovický potok od kaple P. Marie až po okraj segmentu urbanizované krajiny Meziměstí. Zahrnuje též zástavbu Březové. Horní část Vernéřovic, zhruba od kostela sv. Michaela Archanděla proti proudu potoka, vyniká dochovaným souborem objektů lidové architektury v dochované urbanistické struktuře. Krajinný ráz zde vyniká souladem zástavby a krajinného rámce. Po proudu od kostela k Meziměstí převládá různorodost zástavby s nehodnotnými objekty. Zástavba Březové není z hlediska rázovitosti krajiny významná. Lokalita je na východě ohraničena okraji lesních porostů, jinde povětšinou pásmem cca 500 m od okrajů zástavby.	

Vizuální projev zástavby (urbanistická struktura a charakter zástavby):
Jedná se o vesnici lánového typu, která byla založena v období kolonizace Broumovska někdy ve 2. polovině 13. století. První písemná zmínka o Vernéřovicích (zvané též Vernířovice, německy <i>Wernhirsdorf</i> ) se vztahuje k roku 1351. Až do roku 1434 byla v držení několika vladických rodů a poté se stala s určitými přestávkami součástí majetku broumovského kláštera, a to až do roku 1850. V letech 1719 až 1720 byl vystavěn na místě staršího kostela barokní kostel Nejsvětější Trojice a Svatého Michala. Kostel stojí na návrší obklopen hřbitovem. Při okraji lesa stojí u vernéřovické studánky pseudogotická kaple Panenky Marie a je zde křížová cesta. Z hlediska urbanistického a lidové architektury se jedná o hodnotnou obec, obzvláště v její západní části se nalézá velké množství dochovaných historických objektů. Jsou to většinou areály sestávající se ze statku a vejminku, tvořené roubenými, poloroubenými i zděnými objekty. Zděné statky jsou menšího měřítka než statky broumovského typu a rovněž výrazové ztvárnění je jednodušší.
Podmínky ochrany KR a doplňující doporučení k ochraně KR:
<p><b>C6/1a (LOsZ-I) – západní část LOsZ</b></p> <p>K účelu <b>ochrany struktury zástavby</b> byly definovány následující podmínky:</p> <ul style="list-style-type: none"> <li>Bude zachována historická struktura zástavby zpravidla bez možnosti jejího rozšíření (rozvoj obce je ukončen a bude dále směřovat k přestavbě a obnově existujících objektů, nová výstavba je možná pouze výjimečně).</li> <li>Bude chráněna dochovaná silueta sídla a jeho vizuální projev v krajině (je třeba vyloučit stavby, které by měřítkem, formou, materiálem nebo barevností vytvářely nový znak vizuálního projevu sídla v krajině).</li> </ul> <p>K účelu <b>ochrany charakteru zástavby</b> byly definovány následující podmínky:</p> <ul style="list-style-type: none"> <li>Při přestavbách, obnově nebo nové výstavbě bude chráněn charakter zástavby při využití tradičních architektonických forem, prvků a materiálů (zejména v kontextu s objekty a soubory se zřetelnými architektonickými hodnotami a s kulturními památkami), nová výstavba se bude podřizovat formám a výrazu tradičních objektů – půdorysný tvar, výška, tvar střechy, materiály a barevnost.</li> </ul> <p><b>C6/1b (LOsZ-II) – většina LOsZ</b></p> <p>K účelu <b>ochrany struktury zástavby</b> byly definovány následující podmínky:</p> <ul style="list-style-type: none"> <li>Bude respektována historická struktura zástavby s možností jejího úměrného doplnění, zejména na starých stavebních parcelách.</li> <li>Nová výstavba bude situována do kontaktu s existující zástavbou, jiné řešení je možné pouze u specifických typů rozptýlené zástavby.</li> <li>Je třeba omezit zásahy ovlivňující siluetu sídla a vyloučit stavby, které by vytvářely nový výrazný znak siluety existující zástavby.</li> <li>Je třeba přizpůsobit hmotové a materiálové řešení charakteru zástavby a to i mimo přímý kontakt s dochovanými objekty lidové architektury.</li> </ul> <p>K účelu <b>ochrany charakteru zástavby</b> byly definovány následující podmínky:</p> <ul style="list-style-type: none"> <li>Bude chráněn charakter zástavby (zejména měřítko a hmoty) při architektonickém výrazu korespondujícím s dochovanou architekturou, nová výstavba se bude podřizovat formám a výrazu objektů – měřítko, hmoty, půdorysný tvar, výška, tvar střechy.</li> </ul> <p><b>Omezení výstavby se doporučuje v západní části obce. V blízkosti hodnotných objektů lidové architektury se nová výstavba nedoporučuje.</b></p>

## FOTODOKUMENTACE



Obr. 4.1.377, 4.1.378: Vernéřovice – usedlost s vejminkem; zdařilá rekonstrukce poloroubené chalupy. (Foto: Atelier V)





Obr. 4.1.379, 4.1.380: Verněřovice; (Foto: Atelier V)

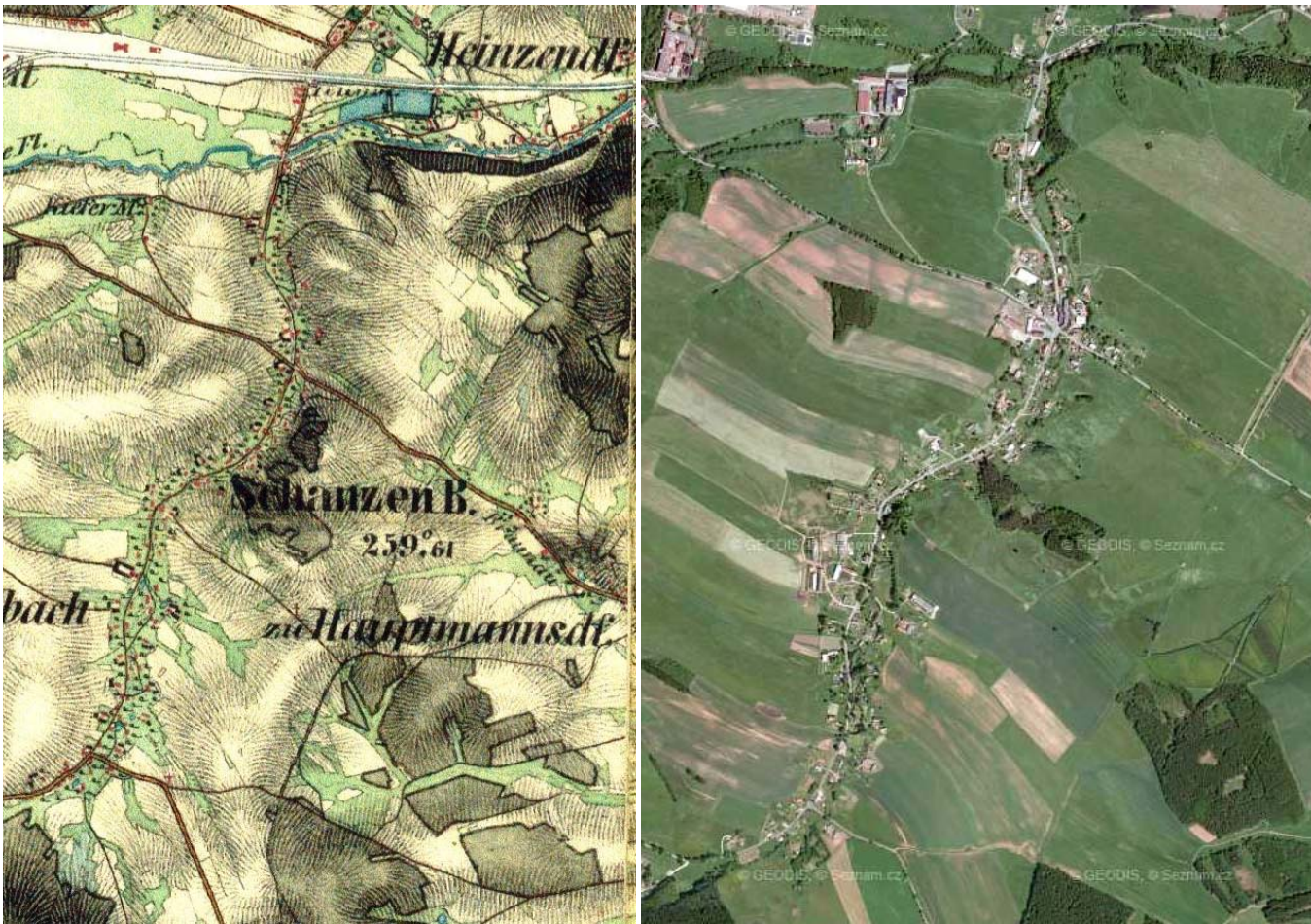


Obr. 4.1.381: Pohled k obci Meziměstí přes Březovou a Verněřovice. (Foto: Atelier V)



Obr. 4.1.382: Březová – dělnické domky z počátku 20. století. (Foto: Atelier V)

LOsZ C6/2 Jetřichov			I.kat.	II.kat.	III.kat.	IV.kat.
KC	C	Obec (katastrální území)	Jetřichov (Jetřichov)			
KP / pásmo	C6/b	první písemná zmínka	1406 (Historický lexikon obcí ČR)			
kategorie LOsZ	III.	počet obyvatel/domů v roce 1869 – 2001	1154/164 – 476/140			



Obr. 4.1.383, 4.1.384: Druhé vojenské mapování (1836-1852) a současná ortofotomapa. (<http://www.mapy.cz>)

Hodnoty LOsZ:	
plošná památková ochrana	ne
památkově chráněné objekty	venkovská usedlost čp. 56 (střední část obce)
Charakter LOsZ (zapojení sídla do krajinného rámce):	
Pás osídlení Jetřichova sledující silnici a potok od pískovny po lokalitu U kapličky je zahrnut do lokality se zástavbou, přičemž hranici lokality tvoří na západě i východě pásmo cca 500 m od zástavby a na jihu okraj souvislého lesního porostu, na severu pak okraj segmentu urbanizované krajiny.	
Vizuální projev zástavby (urbanistická struktura a charakter zástavby):	
Pás zástavby, rozložený po obou stranách silnice a potoka, vytváří v krajině úměrný prvek bez většího počtu měřítkově vybočujících staveb.	



#### Podmínky ochrany KR a doplňující doporučení k ochraně KR:

K účelu **ochrany struktury zástavby** byly definovány následující podmínky:

- Urbanistická struktura sídla může být upravena a doplněna, rozvoj sídla je možný pouze v návaznosti na existující zástavbu sídla.
- Nová výstavba na okrajích existující zástavby bude navržena s cílem vytvoření harmonického přechodu sídla do krajiny.

K účelu **ochrany charakteru zástavby** byly definovány následující podmínky:

- Bude zachován charakter zástavby (zejména měřítko a hmoty) při individuálním architektonickém výrazu.
- Budou respektovány architektonické hodnoty stávajících objektů ležících ve vizuálním kontextu a to řešením hmot, objemů a použitých materiálů ve vnějším výrazu navrhovaných staveb.



**Obr. 4.1.388:** Pohled na Jetřichov (vlevo) a hřebeny Javořích hor s vrcholem Ruprechtický Špičák (uprostřed) a místním vrchem Šance (vpravo v popředí). (Foto: Atelier V)



**Obr. 4.1.389:** Jetřichov – původní lidová architektura broumovského typu situovaná na horizontu. (Foto: Atelier V)



**Obr. 4.1.385:** Jetřichov – smíšená zástavba. (Foto: Atelier V)



**Obr. 4.1.386:** Pohled na hřebeny Příkré stráně (vpravo) a severního výběžku Boumovských stěn s vrchem Honský Špičák (vlevo) z oblasti Jetřichova. (Foto: Atelier V)



**Obr. 4.1.387:** Pohled na Jetřichov, v pozadí hřebeny Javořích hor. (Foto: Atelier V)



LOsZ C7/1 Hejtmánkovice			I.kat.	II.kat.	III.kat.	IV.kat.
KC	C	Obec (katastrální území)	Hejtmánkovice (Hejtmánkovice)			
KP / pásmo	C7/b	první písemná zmínka	1296 (Historický lexikon obcí ČR)			
kategorie LOsZ	II.	počet obyvatel/domů v roce 1869 – 2001	1133/189 – 631/178			



Obr. 4.1.390, 4.1.391: Druhé vojenské mapování (1836-1852) a současná ortofotomapa. (<http://www.mapy.cz>)

Hodnoty LOsZ:	
plošná památková ochrana	ne
památkově chráněné objekty	venkovská usedlost čp. 119, venkovský dům – výměnek čp. 115, venkovská usedlost čp. 115, venkovská usedlost čp. 113, venkovská usedlost čp. 104, venkovská usedlost čp. 100, venkovská usedlost čp. 95, venkovská usedlost čp. 88, venkovský dům – výměnek čp. 72 (při hlavní cestě; 2006: stará brána již neexistuje), venkovská usedlost čp. 49, venkovská usedlost 19, socha Bičování Krista (poblíž domu čp. 65 a hospody Šolcovna)
Charakter LOsZ (zapojení sídla do krajinného rámce):	
Lokalita zahrnuje pásovou zástavbu Hejtmánkovic rozloženou v mělkém údolí po obou březích Hejtmánkovického potoka. V dochované struktuře zástavby se projevuje řada cenných objektů lidové architektury, tvořící rozsáhlý soubor a přispívající k harmonickému vztahu zástavby a krajinného rámce. Lokalita je ohraničena v otevřených zemědělských plochách pásmem cca 500 m od okrajů zástavby.	
Vizuální projev zástavby (urbanistická struktura a charakter zástavby):	
První písemná zmínka se vztahuje k roku 1296. Jedná se o dlouhou lánovou vesnici s původní zástavbou na hraně mělkého údolního zářezu Liščího potoka. Okrajové části obce tvoří převážně přízemní zděné novodobé objekty bez architektonické hodnoty. Zástavba obce zde navazuje na zástavbu Broumova. Broumovské zděné statky se vyznačují velkou hmotou. Zemědělský areál tvoří většinou i více (až 4) hospodářských objektů, které mívají koutové spojení. Pro fasády jsou typické ploché pilastry mezi okny a výklenky pro plastiku ve vrcholu štítu. V obci je množství kamenných plastik.	
Podmínky ochrany KR a doplňující doporučení k ochraně KR:	
<p>K účelu <b>ochrany struktury zástavby</b> byly definovány následující podmínky:</p> <ul style="list-style-type: none"> <li>Bude respektována historická struktura zástavby s možností jejího úměrného doplnění, zejména na starých stavebních parcelách.</li> <li>Nová výstavba bude situována do kontaktu s existující zástavbou, jiné řešení je možné pouze u specifických typů rozptýlené zástavby.</li> <li>Je třeba omezit zásahy ovlivňující siluetu sídla a vyloučit stavby, které by vytvářely nový výrazný znak siluety existující zástavby.</li> <li>Je třeba přizpůsobit hmotové a materiálové řešení charakteru zástavby a to i mimo přímý kontakt s dochovanými objekty lidové architektury.</li> </ul>	

K účelu **ochrany charakteru zástavby** byly definovány následující podmínky:

- Bude chráněn charakter zástavby (zejména měřítko a hmoty) při architektonickém výrazu korespondujícím s dochovanou architekturou, nová výstavba se bude podřizovat formám a výrazu objektů – měřítko, hmoty, půdorysný tvar, výška, tvar střechy.

**Omezení výstavby se doporučuje v západní části obce. V blízkosti hodnotných objektů lidové architektury se nová výstavba nedoporučuje. Rozvoj nové zástavby by neměl narušovat působivost stávajících historických objektů situovaných především ve střední části obce a na pohledových hranách. Novou výstavbu se doporučuje orientovat do údolní polohy a to s maximálním respektováním hmoty a materiálu, obzvláště pokud se dostává do přímého kontaktu s původní lidovou architekturou.**

## FOTODOKUMENTACE



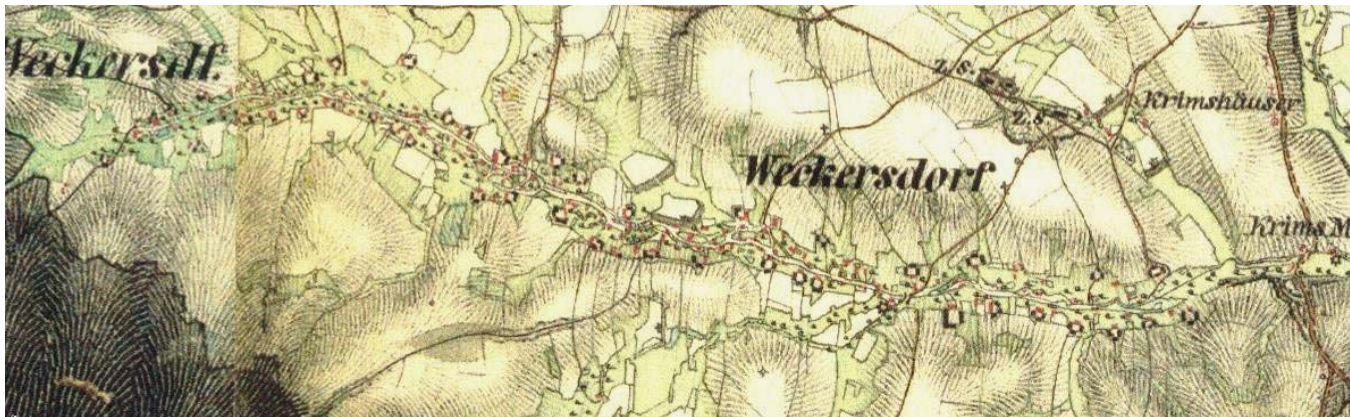
Obr. 4.1.392, 4.1.393: Hejtmánkovice – smíšená zástavba v pohledu od západu; areál zemědělské usedlosti broumovského typu v kontextu s novodobou zástavbou. (Foto: Atelier V)



Obr. 4.1.394, 4.1.395: Hejtmánkovice – stavebními úpravami poničené průčelí usedlosti s tzv. koutovým připojením hospodářského objektu; Panenka Marie s Jezulátkem ve štítovém výklenku. (Foto: Atelier V)



LOsZ C8/1 Křinice (C8/1a většina obce, C8/1b východní část)			I.kat.	II.kat.	III.kat.	IV.kat.
KC	C	Obec (katastrální území)	Křinice (Křinice)			
KP / pásmo	C8/b	první písemná zmínka	1395 (Historický lexikon obcí ČR)			
kategorie LOsZ	I. II.	počet obyvatel/domů v roce 1869 – 2001	1431/241 – 373/148			



Obr. 4.1.396, 4.1.397: Druhé vojenské mapování (1836-1852) a současná ortofotomapa. (<http://www.mapy.cz>)

Hodnoty LOsZ:	
plošná památková ochrana	VPR
památkově chráněné objekty	kaplička P. Marie Sněžné pod Hvězdou (pod hřebenem Broumovských stěn), sousoší Ukřižování se sochami sv. Jana Křtitele a sv. Barbory (vedle čp. 256), venkovská usedlost čp. 43, venkovská usedlost č. 91, venkovská usedlost čp. 106, venkovská usedlost čp. 116, venkovská usedlost čp. 140, venkovská usedlost čp. 152, venkovská usedlost čp. 159, venkovská usedlost čp. 194
Charakter LOsZ (zapojení sídla do krajinného rámce):	
Lokalita zahrnuje pás krajiny podél Křinického potoka, ve kterém se nalézá pásová zástavba lánové obce od lesních okrajů na úpatí Hvězdy až po lokalitu Na Křinici v koridoru Stěnavy. Cenné soustředění objektů lidové architektury v typické struktuře zástavby vytváří nejenom jedinečné hodnoty kulturně-historické a vizuální, ale také harmonický vztah zástavby a krajinného rámce zemědělské přehledné krajiny. Do lokality jsou zahrnuty i nepříznivě působící zemědělské areály. Lokalita je velmi pravidelně ohraničena pásmem cca 500 m od okrajů zástavby a okrajem lesních porostů na jihozápadě.	

Vizuální projev zástavby (urbanistická struktura a charakter zástavby):
<p>Křinice byly založeny jako lesní lánová ves v roce 1255. Vesnice byla osídlena německými kolonisty. První písemná zmínka je z roku 1395. V roce 1411 je poprvé doložen její název <i>Weckerdorf</i>. V roce 1677 byly Křinice největší selskou obcí broumovského klášterního majetku. Rozprostírají se v délce 4 km od ústí Křinického potoka do Stěnavy a svojí západní částí sahají až k úpatí broumovských stěn. Křinice jsou díky souboru statků broumovského typu z konce 18. a 1. poloviny 19. století vyhlášeny od roku 1955 vesnickou památkovou rezervací. Charakteristické jsou vysoké deštěné lomenice, které mají ve vrcholu svislý šev a klasovitě deštěné pouze v samém vrcholu. U těchto štítů se projevuje slezská tendence. Některé štíty stodol i obytných stavení tak dosahují až 5ti násobku výšky zdi. Souběžně s dřevěným domem se zde od konce 19. století vyvíjel i klasicizující dům zděný s prvky saských renesančních portálů s lavičkami v ostění, který se promísil s tvary klasicizujícího baroka, empíru a novorenesance jako vlivu vývoje měšťanských domů v Broumově.</p>
Podmínky ochrany KR a doplňující doporučení k ochraně KR:
<p><b>C8/1a (LOsZ-I) – většina LOsZ</b> K účelu <b>ochrany struktury zástavby</b> byly definovány následující podmínky:</p> <ul style="list-style-type: none"><li>Bude zachována historická struktura zástavby zpravidla bez možnosti jejího rozšíření (rozvoj obce je ukončen a bude dále směřovat k přestavbě a obnově existujících objektů, nová výstavba je možná pouze výjimečně).</li><li>Bude chráněna dochovaná silueta sídla a jeho vizuální projev v krajině (je třeba vyloučit stavby, které by měřítkem, formou, materiálem nebo barevností vytvářely nový znak vizuálního projevu sídla v krajině).</li></ul> <p>K účelu <b>ochrany charakteru zástavby</b> byly definovány následující podmínky:</p> <ul style="list-style-type: none"><li>Při přestavbách, obnově nebo nové výstavbě bude chráněn charakter zástavby při využití tradičních architektonických forem, prvků a materiálů (zejména v kontextu s objekty a soubory se zřetelnými architektonickými hodnotami a s kulturními památkami), nová výstavba se bude podřizovat formám a výrazu tradičních objektů – půdorysný tvar, výška, tvar střechy, materiály a barevnost.</li></ul> <p><b>C8/1b (LOsZ-II) – východní část LOsZ</b> K účelu <b>ochrany struktury zástavby</b> byly definovány následující podmínky:</p> <ul style="list-style-type: none"><li>Bude respektována historická struktura zástavby s možností jejího úměrného doplnění, zejména na starých stavebních parcelách.</li><li>Nová výstavba bude situována do kontaktu s existující zástavbou, jiné řešení je možné pouze u specifických typů rozptýlené zástavby.</li><li>Je třeba omezit zásahy ovlivňující siluetu sídla a vyloučit stavby, které by vytvářely nový výrazný znak siluety existující zástavby.</li><li>Je třeba přizpůsobit hmotové a materiálové řešení charakteru zástavby a to i mimo přímý kontakt s dochovanými objekty lidové architektury.</li></ul> <p>K účelu <b>ochrany charakteru zástavby</b> byly definovány následující podmínky:</p> <ul style="list-style-type: none"><li>Bude chráněn charakter zástavby (zejména měřítko a hmoty) při architektonickém výrazu korespondujícím s dochovanou architekturou, nová výstavba se bude podřizovat formám a výrazu objektů – měřítko, hmoty, půdorysný tvar, výška, tvar střechy.</li></ul> <p><b>Stavební rozvoj v památkové rezervaci není možný.</b></p>

## FOTODOKUMENTACE



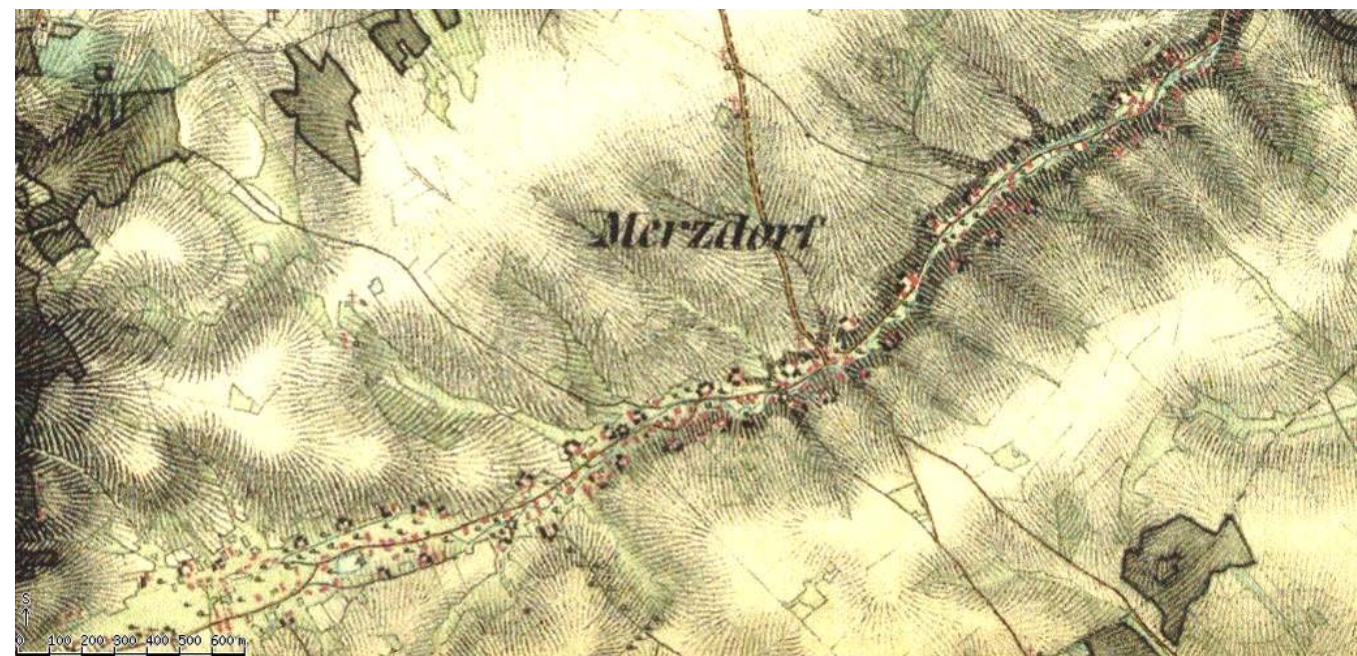
Obr. 4.1.398: Pohled na obec Křinice z lokality Amerika na pozadí Javoříč hor. (Foto: Atelier V)





Obr. 4.1.399: Křínice – zdařilá rekonstrukce usedlosti. (Foto: Atelier V)

LOsZ C8/2 Martínkovice (C8/2a jihozápadní část, C8/2b severovýchodní část)			I.kat.	II.kat.	III.kat.	IV.kat.
KC	C	Obec (katastrální území)	Martínkovice (Martínkovice)			
KP / pásmo	C8/b	první písemná zmínka	1255 (Historický lexikon obcí ČR)			
kategorie LOsZ	II.	III.	počet obyvatel/domů v roce 1869 – 2001 1527/248 – 550/177			



Obr. 4.1.400, 4.1.401: Druhé vojenské mapování (1836-1852) a současná ortofotomapa. (<http://www.mapy.cz>)

Hodnoty LOsZ:	
plošná památková ochrana	ne
památkově chráněné objekty	kostel P. Marie, sv. Jiří a sv. Martina s farou (severní okraj obce, na západním svahu návrší Chmelnice), vojenský hřbitov z let 1914-18, 1939-45 (návrší nad obcí), socha Madony (odcizena nebo zničena), sousoší P. Marie Immaculaty (v zahradě u čp. 224), silniční most (přes řeku Stěnavu v dolní části obce)



**Charakter LOsZ (zapojení sídla do krajinného rámce):**

Lokalita se zástavbou obce Martínkovice je typem lánové vsi v otevřené zemědělské krajině. V západní části pásové struktury rozložené po obou březích Matínkovického potoka se nalézá soubor cenných objektů lidové architektury, který vytváří harmonické scénérie a příklad zapojení historické struktury osídlení do zemědělské krajiny. Ve východní části je částečně dochovaná urbanistická struktura, ale je silně doplněna, stejně jako je zástavba poznamenána různorodostí. Lokalita je ohraničena velmi symetricky pásem cca 500 m od okrajů zástavby.

**Vizuální projev zástavby (urbanistická struktura a charakter zástavby):**

Ves byla vysazena opatem Martinem při benediktinské kolonizaci Broumovska po polovině 13. století jako *Mertensdorf*. Před rokem 1358 zde již stál farní kostel. V letech 1692 – 98 byl podle plánů M. Allie postaven kostel sv. Jiří a Martina. Z původního kostela byla ponechána věž, která byla barokně upravená v roce 1650. U kostela začíná křížová cesta. Pod kostelem u mlýna stojí barokní kamenný most přes Stěnavu. Na svahu proti kostelu je tzv. ruský hřbitov. Na horním konci Martínkovic, při úpatí Broumovských stěn, stojí kaple sv. Anny s křížovou cestou. Objekty jsou rozptýleny podél Matínkovického potoka a komunikace. Zástavba ve střední části obce je novodobější různorodé kvality a stáří, zhuštěnější než v okrajových částech. V blízkosti broumovských stěn se objevují objekty drobnějšího měřítka. Areály statků broumovského typu stojí většinou samostatně v lánových polohách. Vyznačují se širokým zdobným průčelím a poměrně malým sklonem sedlových střech.

**Podmínky ochrany KR a doplňující doporučení k ochraně KR:**

**C8/2a (LOsZ-II) – jihozápadní část LOsZ**

K účelu **ochrany struktury zástavby** byly definovány následující podmínky:

- Bude respektována historická struktura zástavby s možností jejího úměrného doplnění, zejména na starých stavebních parcelách.
- Nová výstavba bude situována do kontaktu s existující zástavbou, jiné řešení je možné pouze u specifických typů rozptýlené zástavby.
- Je třeba omezit zásahy ovlivňující siluetu sídla a vyloučit stavby, které by vytvářely nový výrazný znak siluety existující zástavby.
- Je třeba přizpůsobit hmotové a materiálové řešení charakteru zástavby a to i mimo přímý kontakt s dochovanými objekty lidové architektury.

K účelu **ochrany charakteru zástavby** byly definovány následující podmínky:

- Bude chráněn charakter zástavby (zejména měřítko a hmoty) při architektonickém výrazu korespondujícím s dochovanou architekturou, nová výstavba se bude podřizovat formám a výrazu objektů – měřítko, hmoty, půdorysný tvar, výška, tvar střechy.

**C8/2b (LOsZ-III) – severovýchodní část LOsZ**

K účelu **ochrany struktury zástavby** byly definovány následující podmínky:

- Urbanistická struktura sídla může být upravena a doplněna, rozvoj sídla je možný pouze v návaznosti na existující zástavbu sídla.
- Nová výstavba na okrajích existující zástavby bude navržena s cílem vytvoření harmonického přechodu sídla do krajiny.

K účelu **ochrany charakteru zástavby** byly definovány následující podmínky:

- Bude zachován charakter zástavby (zejména měřítko a hmoty) při individuálním architektonickém výrazu.
- Budou respektovány architektonické hodnoty stávajících objektů ležících ve vizuálním kontextu a to řešením hmot, objemů a použitých materiálů ve vnějším výrazu navrhovaných staveb.

**Stavební rozvoj v obci je možný spíše v centrální části obce. V okrajových polohách směrem k Broumovským stěnám musí být omezení vzhledem ke krajině a lidové architektuře.**

**FOTODOKUMENTACE**



**Obr. 4.1.402:** Pohled na obec Martínkovice od severu, v pozadí vlevo přírodní památka Hoprich. (Foto: Atelier V)



**Obr. 4.1.403:** Pohled z jižní části obce Martínkovice na Broumovské stěny v oblasti vrchů Božanovského Špičáku a Velké kupy. (Foto: Atelier V)



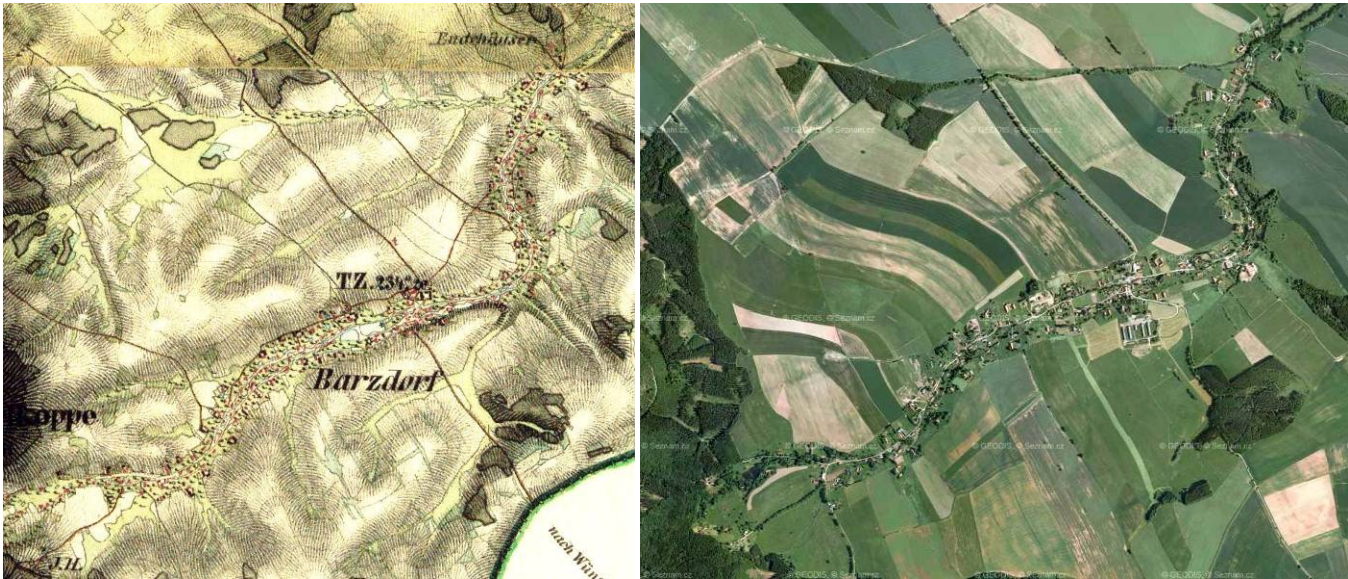
**Obr. 4.1.404, 4.1.405:** Martínkovice – zděné statky se širokým štítovým průčelím a mírnějším sklonem střechy; statek s koutovým napojením obytného stavení a hospodářského stavení pomocí vchodové branky. (Foto: Atelier V)





Obr. 4.1.406, 4.1.407: Pohled od severu na malebnou skupinu stavení v obci Martínkovice; statky na horizontu se vyznačují mírnějším sklonem sedlové střechy. (Foto: Atelier V)

LOsZ C8/3 Božanov			I.kat.	II.kat.	III.kat.	IV.kat.
(C8/3a – jihozápadní část, C8/3b severovýchodní část)						
KC	C	Obec (katastrální území)	Božanov (Božanov)			
KP / pásmo	C8/b	první písemná zmínka	(Historický lexikon obcí ČR)			
kategorie LOsZ	I. II.	počet obyvatel/domů v roce 1869 – 2001	1768/293 – 332/150			



Obr. 4.1.408, 4.1.409: Druhé vojenské mapování (1836-1852) a současná ortofotomapa. (<http://www.mapy.cz>)

Hodnoty LOsZ:	
plošná památková ochrana	ne
památkově chráněné objekty	kostel sv. Maří Magdalény (uprostřed obce u silnice na Martínkovice), krucifix, socha P. Marie Immaculaty (u silnice ve spodní části obce, poblíž domu čp. 47), socha sv. Jana Nepomuckého, venkovský dům čp. 216, venkovská usedlost čp. 223, venkovská usedlost čp. 227 s omezením: bez stodoly, venkovská usedlost čp. 247, zemědělský dvůr a výklenková kaplička čp. 289 (horní část obce)
Charakter LOsZ (zapojení sídla do krajinného rámce):	
Pás osídlení se táhne podél Bojanovského potoka a silnice oboustranně od Horního Božanova po lokalitu Na Končinách. V západní části je dochován jedinečný soubor objektů lidové architektury s dochovanou urbanistickou strukturou. Ta je dochovaná částečně i v severovýchodní části obce. Vzniká tak typický obraz souladu zástavby vesnického sídla Broumovska v otevřené zemědělské krajině. Lokalita je ohraničena symetricky pásmem cca 500 m od okrajů zástavby.	
Vizuální projev zástavby (urbanistická struktura a charakter zástavby):	
Ves byla založena při benediktinské kolonizaci Broumovska po polovině 13. století. Jedná se o lánovou údolní vesnici s barokním centrálním kostelem sv. Máří Magdaleny, který byl postaven v letech 1735 – 43 podle plánů K. I. Dietzenhofera na vyvýšenině nad zástavbou. Pozdně gotická brána okolo kostela je z konce 15. století. Pod kostelem jsou hodnotné barokní plastiky a sousoší. V blízkosti obce procházela Vambeřická stezka – významná poutní cesta. V centru obce je zástavba různorodá včetně bytoven a roubených novostaveb, které tvoří přechod k části obce směrem k úpatí Broumovských stěn. Při údolní hraně se zachovaly typické čtyřboké statky s uzavřeným dvorem. Značný počet statků i bez vnitřního dvora se dochoval i v dolní části.	
Podmínky ochrany KR a doplňující doporučení k ochraně KR:	
<b>C8/3a (LOsZ-I) – jihozápadní část LOsZ</b> K účelu <b>ochrany struktury zástavby</b> byly definovány následující podmínky: <ul style="list-style-type: none"><li>○ Bude zachována historická struktura zástavby zpravidla bez možnosti jejího rozšíření (rozvoj obce je ukončen a bude dále směřovat k přestavbě a obnově existujících objektů, nová výstavba je možná pouze výjimečně).</li></ul>	



- Bude chráněna dochovaná silueta sídla a jeho vizuální projev v krajině (je třeba vyloučit stavby, které by měřítkem, formou, materiálem nebo barevností vytvářely nový znak vizuálního projevu sídla v krajině).
- K účelu **ochrany charakteru zástavby** byly definovány následující podmínky:
- Při přestavbách, obnově nebo nové výstavbě bude chráněn charakter zástavby při využití tradičních architektonických forem, prvků a materiálů (zejména v kontextu s objekty a soubory se zřetelnými architektonickými hodnotami a s kulturními památkami), nová výstavba se bude podřizovat formám a výrazu tradičních objektů - půdorysný tvar, výška, tvar střechy, materiály a barevnost.

#### C8/3b (LOsZ-II) – severovýchodní část LOsZ

K účelu **ochrany struktury zástavby** byly definovány následující podmínky:

- Bude respektována historická struktura zástavby s možností jejího úměrného doplnění, zejména na starých stavebních parcelách.
- Nová výstavba bude situována do kontaktu s existující zástavbou, jiné řešení je možné pouze u specifických typů rozptýlené zástavby.
- Je třeba omezit zásahy ovlivňující siluetu sídla a vyloučit stavby, které by vytvářely nový výrazný znak siluety existující zástavby.
- Je třeba přizpůsobit hmotové a materiálové řešení charakteru zástavby a to i mimo přímý kontakt s dochovanými objekty lidové architektury.

K účelu **ochrany charakteru zástavby** byly definovány následující podmínky:

- Bude chráněn charakter zástavby (zejména měřítko a hmoty) při architektonickém výrazu korespondujícím s dochovanou architekturou, nová výstavba se bude podřizovat formám a výrazu objektů – měřítko, hmoty, půdorysný tvar, výška, tvar střechy.

**V obci se dochovala hodnotná lidová architektura prezentovaná areály broumovského typu. V této části by měl být stavební rozvoj ukončen. Ve střední části obce omezení hmotové.**



**Obr. 4.1.412, 4.1.413:** Pohled na kostel v Božanově ze severní strany příjezdové silnice od obce Martínkovice; volně stojící objekty se štítovou orientací směrem ke komunikaci (Božanov). (Foto: Atelier V)



**Obr. 4.1.414, 4.1.415:** Božanov – nevhodné barevné řešení rekonstruovaného historického objektu; zdařilá rekonstrukce areálu usedlosti. (Foto: Atelier V)



**Obr. 4.1.416, 4.1.417:** Božanov – současná výstavba navazující na historickou zástavbu sídla; novodobý objekt v kontextu s původní zástavbou v obci Božanov. (Foto: Atelier V)

## FOTODOKUMENTACE



**Obr. 4.1.410:** Božanov – barokní kostel sv. Máří Magdalény. (Foto: Atelier V)



**Obr. 4.1.411:** Pohled z části obce Božanov Červený Vršek k vrchu Božanovský Špičák. (Foto: Atelier V)